

**CERTIFICAT DE SUPERFICIE**

Loi 96-1107 du 18 décembre 1996 et décret n° 97-532 du 23 mai 1997

N° de dossier :  
**6593 SUCCESSION CARLOT**

Date de commande : 31/07/2024  
Date de visite : 31/07/2024

**1 - Désignation du bien à mesurer**

Adresse : 5 Rue Francois Pellos 06000 NICE  
Nature du bien : Appartement  
Etage : 1er Etage  
Lot(s) : 11  
Date de construction : 1958

**2 - Le propriétaire/bailleur du bien**

Nom, prénom : Edouard SUCCESSION CARLOT  
Adresse : 5 Rue Francois Pellos  
Code Postal : 06000 NICE

**3 - Description du bien mesuré**

Pièce désignation	Superficie carrez (en m <sup>2</sup> )
Entrée	3.01
Séjour	12.57
Cuisine	6.76
Salle d'eau wc	2.38

**4 - Superficie privative totale du lot : 24.72 m<sup>2</sup>**

**5 - Autres éléments constitutifs du bien non pris en compte**

Pièce désignation	Superficie hors carrez (en m <sup>2</sup> )
Balcon	3.58

**6 - Superficie annexe totale du lot : 3.58 m<sup>2</sup>**

**Observation : le règlement de copropriété ne nous ayant pas été soumis, la responsabilité de la société se voit dérogée quant à l'exactitude de la désignation et de la constitution du lot de copropriété ci-dessus défini. Les surfaces annoncées sont donc celles occupées par le demandeur.**

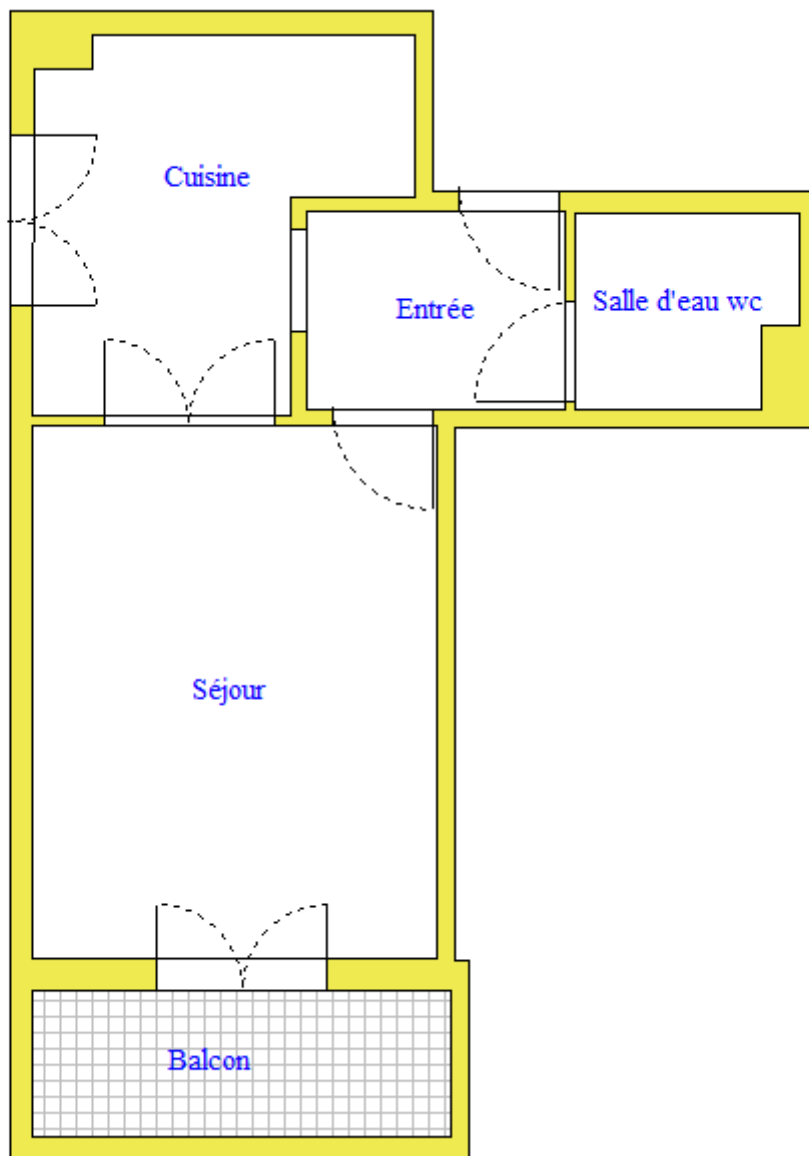
**Intervenant :** Patrick ORIOI

**Fait à :** NICE

**Le :** 31/07/2024

**ODIM**  
22 avenue Auguste Bercy - 06100 Nice  
Tél. 06 86 00 11 70  
SIRET 517 716 684 00017 - NAF 7120 B  
oriol.odim@gmail.com

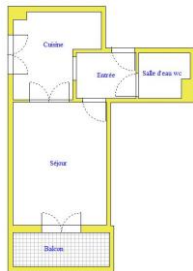
DISTRIBUTION DU BIEN  
Non contractuelle



# DPE diagnostic de performance énergétique (logement)

n° : 2406E2769011U  
établi le : 31/07/2024  
valable jusqu'au : 30/07/2034

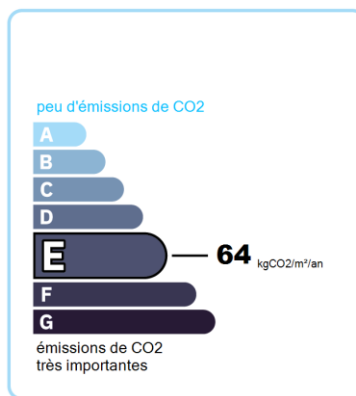
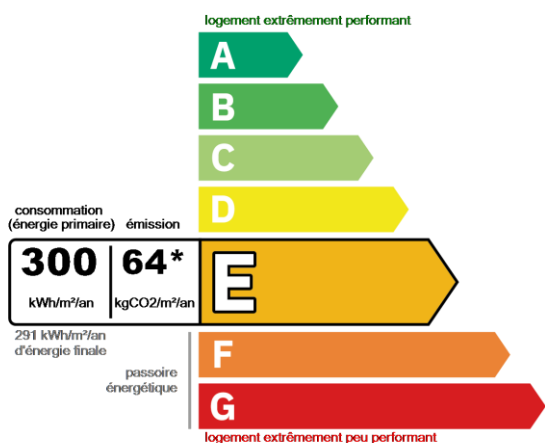
Ce document vous permet de savoir si votre logement est économe en énergie et préserve le climat. Il vous donne également des pistes pour améliorer ses performances et réduire vos factures. Pour en savoir plus : [www.ecologie.gouv.fr/diagnostic-performance-energetique-dpe](http://www.ecologie.gouv.fr/diagnostic-performance-energetique-dpe)



adresse : 5 rue François Pellos, 06000 NICE / étage: 1er - N° lot: 11  
type de bien : Appartement  
année de construction : 1958  
surface de référence : 24.72 m<sup>2</sup>  
propriétaire : SUCCESSION CARLOT Edouard  
adresse : 5 Rue François Pellos, 06000 NICE

## Performance énergétique et climatique

\* Dont émissions de gaz à effet de serre.



Le niveau de consommation énergétique dépend de l'isolation du logement et de la performance des équipements. Pour l'améliorer, voir pages 5 à 6

Ce logement émet 1606 kg de CO<sub>2</sub> par an, soit l'équivalent de 8319 km parcourus en voiture. Le niveau d'émissions dépend principalement des types d'énergies utilisées (bois, électricité, gaz, fioul, etc.)

## Estimation des coûts annuels d'énergie du logement

Les coûts sont estimés en fonction des caractéristiques de votre logement et pour une utilisation standard sur 5 usages (chauffage, eau chaude sanitaire, climatisation, éclairage, auxiliaires). En cas de système collectif, les montants facturés peuvent différer en fonction des règles de répartition des charges. Voir p.3 pour voir les détails par poste.



entre 650 € et 880 € par an

Prix moyens des énergies indexés sur les années 2021, 2022 et 2023 (abonnements compris)

Comment réduire ma facture d'énergie ? voir p.3

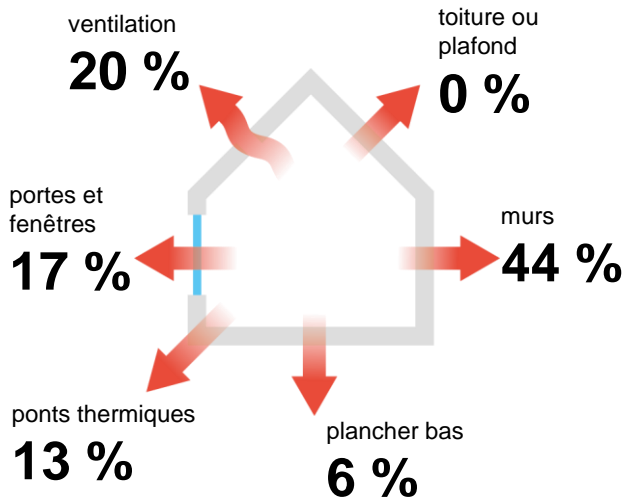
### Informations diagnostiqueur

**ODIM**  
22 avenue Auguste Bercy  
06100 NICE  
diagnostiqueur :  
Patrick ORIOL

tel : 04 93 96 15 38  
email : [oriol.odim@gmail.com](mailto:oriol.odim@gmail.com)  
n° de certification : C1307  
organisme de certification : QualiXpert

**ODIM**  
22 avenue Auguste Bercy - 06100 Nice  
Tél. 06 93 96 15 38  
SIRET 512 915 084 00013 - MAF 7120 B  
[oriol.odim@gmail.com](mailto:oriol.odim@gmail.com)

### Schéma des déperditions de chaleur



### Performance de l'isolation



INSUFFISANTE

MOYENNE

BONNE


TRÈS BONNE

### Système de ventilation en place



Ventilation naturelle par conduit

### Confort d'été (hors climatisation)\*



Les caractéristiques de votre logement améliorant le confort d'été :



fenêtres équipées de volets extérieurs ou brise-soleil



bonne inertie du logement



logement traversant

### Production d'énergies renouvelables

Ce logement n'est pas encore équipé de systèmes de production d'énergie renouvelable.

Diverses solutions existent :



panneaux thermiques



panneaux solaires photovoltaïques



pompe à chaleur



géothermie



chauffe eau thermodynamique



système de chauffage au bois



réseau de chaleur vertueux

\*Le niveau de confort d'été présenté ici s'appuie uniquement sur les caractéristiques de votre logement (la localisation n'est pas prise en compte).

## Montants et consommations annuels d'énergie

usage	consommation d'énergie (en kWh énergie primaire)		frais annuels d'énergie (fourchette d'estimation*)	répartition des dépenses
chauffage	gaz naturel	5784 (5784 éf)	Entre 460€ et 622€	68%
eau chaude sanitaire	gaz naturel	1237 (1237 éf)	Entre 138€ et 186€	22%
refroidissement				0%
éclairage	électrique	108 (47 éf)	Entre 14€ et 18€	3%
auxiliaires	électrique	310 (135 éf)	Entre 39€ et 53€	7%
<b>énergie totale pour les usages recensés</b>		<b>7 438 kWh</b> (7 202 kWh é.f.)	Entre 650€ et 880€ par an	

Pour rester dans cette fourchette d'estimation, voir les recommandations d'usage ci-dessous

Conventionnellement, ces chiffres sont donnés pour une température de chauffage de 19°C réduite à 16°C la nuit ou en cas d'absence du domicile, une climatisation réglée à 28°C (si présence de climatisation), et une consommation d'eau chaude de 71.46l par jour.

é.f. → énergie finale

\* Prix moyens des énergies indexés sur les années 2021, 2022 et 2023 (abonnements compris)

▲ Seules les consommations d'énergie nécessaires au chauffage, à la climatisation, à la production d'eau chaude sanitaire, à l'éclairage et aux auxiliaires (ventilateurs, pompes) sont prises en compte dans cette estimation. Les consommations liées aux autres usages (électroménager, appareils électroniques...) ne sont pas comptabilisées.

▲ Les factures réelles dépendront de nombreux facteurs : prix des énergies, météo de l'année (hiver froid ou doux...), nombre de personnes dans le logement et habitudes de vie, entretien des équipements..

## Recommandations d'usage pour votre logement

Quelques gestes simples pour maîtriser votre facture d'énergie :

**Température recommandée en hiver → 19°C**

Chauffer à 19°C plutôt que 21°C, c'est en moyenne -25.5% sur votre facture **soit -138 € par an**


**astuces** (plus facile si le logement dispose de solutions de pilotage efficaces)

- Diminuez le chauffage quand vous n'êtes pas là.
- Chauffez les chambres à 17°C la nuit.

**Si climatisation, température recommandée en été → 28°C**

**astuces**

- Fermez les fenêtres et volets la journée quand il fait chaud.
- Aérez votre logement la nuit.

**Consommation recommandée → 71.46l /jour****d'eau chaude à 40°C**

Estimation faite par rapport à la surface de votre logement (1-2 personnes). Une douche de 5 minutes = environ 40l.

29l consommés en moins par jour, c'est en moyenne -33% sur votre facture **soit -54 € par an**

**astuces**





- Installez des mousseurs d'eau sur les robinets et un pommeau à faible débit sur la douche.
- Réduisez la durée des douches.







En savoir plus sur les bons réflexes d'économie d'énergie : [france-renov.gouv.fr](https://france-renov.gouv.fr)

Voir en annexe le descriptif détaillé du logement et de ses équipements.

## Vue d'ensemble du logement


	description	isolation
 <b>murs</b>	Mur 2 Nord Béton banché donnant sur Extérieur, isolation inconnue Mur 3 Est Briques pleines simples donnant sur Circulations communes, non isolé Mur 1 Ouest Béton banché donnant sur Extérieur, isolation inconnue	<b>insuffisante</b>
 <b>plancher bas</b>	Plancher 1 Dalle béton donnant sur Local non chauffé et non accessible, isolation inconnue	<b>insuffisante</b>
 <b>toiture / plafond</b>	Pas de plafond déperditif	
 <b>portes et fenêtres</b>	Portes-fenêtres battantes avec soubassement, Menuiserie Bois - simple vitrage vertical avec Fermeture Fenêtres battantes, Menuiserie Bois - simple vitrage vertical avec Fermeture Porte Bois Opaque pleine	<b>insuffisante</b>

## Vue d'ensemble des équipements

	description
 <b>chauffage</b>	Chaudière basse température Gaz naturel, installation en 2012, collectif sur Radiateur
 <b>eau chaude sanitaire</b>	Chauffe-eau gaz à production instantannée Gaz naturel installation en 1996, individuel, production instantannée.
 <b>ventilation</b>	Ventilation naturelle par conduit
 <b>pilotage</b>	Chaudière basse température : Radiateur : avec régulation pièce par pièce, intermittence central collectif

## Recommandations de gestion et d'entretien des équipements

Pour maîtriser vos consommations d'énergie, la bonne gestion et l'entretien régulier des équipements de votre logement sont essentiels.

	type d'entretien
 <b>isolation</b>	Faire vérifier et compléter les isolants par un professionnel

▲ Selon la configuration, certaines recommandations relèvent de la copropriété ou du gestionnaire de l'immeuble.

## Recommandations d'amélioration de la performance





Des travaux peuvent vous permettre d'améliorer significativement l'efficacité énergétique de votre logement et ainsi de faire des économies d'énergie, d'améliorer son confort, de le valoriser et de le rendre plus écologique. Le pack ① de travaux vous permet de réaliser les travaux prioritaires, et le pack ② d'aller vers un logement très performant.



Si vous en avez la possibilité, il est plus efficace et rentable de procéder à une rénovation globale de votre logement (voir packs de travaux ① + ② ci-dessous). La rénovation performante par étapes est aussi une alternative possible (réalisation du pack ① avant le pack ②). Faites-vous accompagner par un professionnel compétent (bureau d'études, architecte, entreprise générale de travaux, groupement d'artisans...) pour préciser votre projet et coordonner vos travaux.



## 1

## Les travaux essentiels montant estimé : 600 à 1300 €

lot	description	performance recommandée
 portes et fenêtres	Remplacement menuiserie et vitrage peu émissif : Remplacement des fenêtres et portes- fenêtres par des menuiseries avec double-vitrage peu émissif. (Pour bénéficier du crédit d'impôt pour dépenses d'équipement de l'habitation principale, choisir un $U_w \leq 1,3$ $W/m^2.K$ et un facteur de transmission solaire $Sw \geq 0,3$ ou un $U_w \leq 1,7$ $W/m^2.K$ et un facteur de transmission solaire $Sw \geq 0,36$ . Montant estimé par fenêtre Lors du changement des fenêtres et s'il n'y a pas d'entrées d'air par ailleurs, prévoir des fenêtres avec des entrées d'air intégrées pour assurer le renouvellement de l'air	$U_w < 1,7W/m^2K$
 portes et fenêtres	Remplacement menuiserie et vitrage peu émissif : Remplacement des fenêtres et portes- fenêtres par des menuiseries avec double-vitrage peu émissif. (Pour bénéficier du crédit d'impôt pour dépenses d'équipement de l'habitation principale, choisir un $U_w \leq 1,3$ $W/m^2.K$ et un facteur de transmission solaire $Sw \geq 0,3$ ou un $U_w \leq 1,7$ $W/m^2.K$ et un facteur de transmission solaire $Sw \geq 0,36$ . Montant estimé par fenêtre Lors du changement des fenêtres et s'il n'y a pas d'entrées d'air par ailleurs, prévoir des fenêtres avec des entrées d'air intégrées pour assurer le renouvellement de l'air	$U_w < 1,7W/m^2K$

## 2

## Les travaux à envisager montant estimé : 3645 à 17152 €

lot	description	performance recommandée
 murs	Isolation des murs par l'intérieur (donne sur extérieur) : Isolation des murs par l'intérieur. Les performances thermiques minimales à respecter sont en fonction du type de paroi opaque et à la zone climatique. Pour aller plus loin dans les recommandations, le label Effinergie impose à minima : $R \geq 4,5$ $m^2 K/W$ pour tout type d'isolation. En 2021, pour bénéficier de MaPrimRénov', elle est de $R \geq 3,7$ $m^2 K/W$ pour l'isolation des murs, peu importe la technique d'isolation Pour les murs non étanches à la vapeur d'eau, isoler avec des matériaux perméables à la vapeur d'eau.	$R \geq 3,7 m^2 K/W$
 murs	Isolation des murs par l'intérieur (donne sur extérieur) : Isolation des murs par l'intérieur. Les performances thermiques minimales à respecter sont en fonction du type de paroi opaque et à la zone climatique. Pour aller plus loin dans les recommandations, le label Effinergie impose à minima : $R \geq 4,5$ $m^2 K/W$ pour tout type d'isolation. En 2021, pour bénéficier de MaPrimRénov', elle est de $R \geq 3,7$ $m^2 K/W$ pour l'isolation des murs, peu importe la technique d'isolation Pour les murs non étanches à la vapeur d'eau, isoler avec des matériaux perméables à la vapeur d'eau.	$R \geq 3,7 m^2 K/W$



**eau chaude sanitaire**

Ajout d'un nouveau générateur Remplacement par un chauffe eau thermodynamique : Remplacement du chauffe-eau par un chauffe-eau thermodynamique

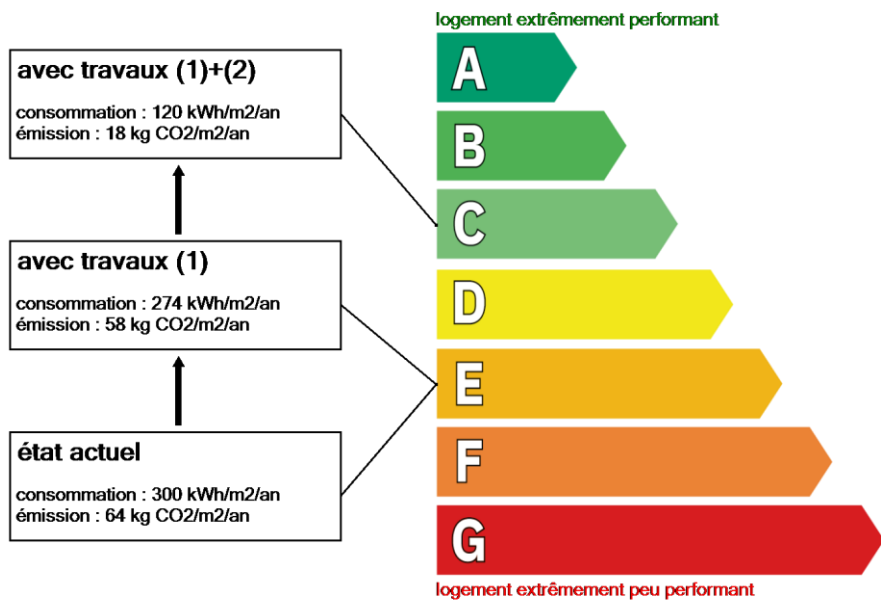
**Commentaire:**

Néant

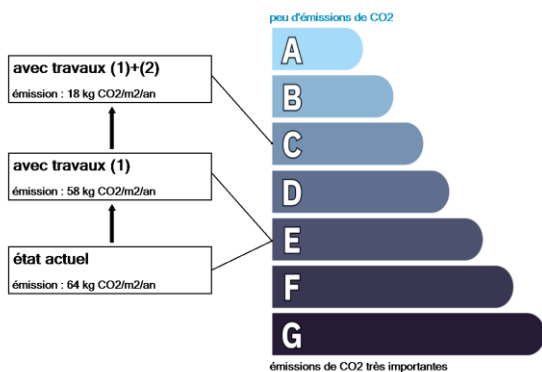


Recommandations d'amélioration de la performance

Évolution de la performance après travaux



Dont émissions de gaz à effet de serre



Préparez votre projet !

Contactez le conseiller France Rénov' le plus proche de chez vous, pour des conseils gratuits et indépendants sur vos choix de travaux et d'artisans :

[france-renov.gouv.fr/espaces-conseil-fr](https://france-renov.gouv.fr/espaces-conseil-fr)

ou 0808 800 700 (prix d'un appel local)

Vous pouvez bénéficier d'aides, de primes et de subventions pour vos travaux :

[france-renov.gouv.fr/aides](https://france-renov.gouv.fr/aides)



RÉPUBLIQUE FRANÇAISE

Liberté  
Égalité  
Fraternité



Pour répondre à l'urgence climatique et environnementale, la France s'est fixée pour objectif d'ici 2050 de rénover l'ensemble des logements à un haut niveau de performance énergétique.

À court terme, la priorité est donnée à la suppression des énergies fortement émettrices de gaz à effet de serre (fioul, charbon) et à l'éradication des « passoires énergétiques » d'ici 2028.

## Fiche technique du logement

Cette fiche liste les caractéristiques techniques du bien diagnostiqué renseignées par le diagnostiqueur pour obtenir les résultats présentés dans ce document. En cas de problème, contactez la personne ayant réalisé ce document ou l'organisme certificateur qui l'a certifiée ([diagnostiqueurs.din.developpement-durable.gouv.fr](http://diagnostiqueurs.din.developpement-durable.gouv.fr)).

Le présent rapport est établi par une personne dont les compétences sont certifiées par QualiXpert , 17 rue Borrel 81100 CASTRES

Référence du logiciel validé : **AnalysImmo DPE 2021 4.1.1**

Justificatifs fournis pour établir le DPE :

Référence du DPE : **2406E2769011U**

Néant

Invariant fiscal du logement :

Référence de la parcelle cadastrale : **LS-53**

Méthode de calcul utilisée pour l'établissement du DPE : **3CL-DPE 2021**

Date de visite du bien : **31/07/2024**

Numéro d'immatriculation de la copropriété:

La **surface de référence** d'un logement est la surface habitable du logement au sens de l'article R. 156-1 du code de la construction et de l'habitation, à laquelle sont ajoutées les surfaces des vérandas chauffées ainsi que les surfaces des locaux chauffés pour l'usage principal d'occupation humaine, d'une hauteur sous plafond d'au moins 1,80 mètres.

### Explications personnalisées sur les éléments pouvant amener à des différences entre les consommations estimées et les consommations réelles :

Néant








































	donnée d'entrée	origine de la donnée	valeur renseignée
généralités	Département		06 - Alpes Maritimes
	Altitude	donnée en ligne	24
	Type de bien	observée ou mesurée	Appartement
	Année de construction	valeur estimée	1958
	Surface de référence du logement	observée ou mesurée	24.72
	Surface de référence de l'immeuble	document fourni	1530
	Nombre de niveaux du logement	observée ou mesurée	5
	Hauteur moyenne sous plafond	observée ou mesurée	2.76
	Nb. de logements du bâtiment	observée ou mesurée	36

	donnée d'entrée	origine de la donnée	valeur renseignée	
enveloppe	Mur 1	Surface	observée ou mesurée	5.28 m <sup>2</sup>
		Matériau mur	observée ou mesurée	Béton banché
		Epaisseur mur	observée ou mesurée	22.5 cm
		Isolation : oui / non / inconnue	observée ou mesurée	Inconnue
		Bâtiment construit en matériaux anciens	observée ou mesurée	Non
		Inertie	observée ou mesurée	Lourde
		Doublage	observée ou mesurée	absence de doublage
	Mur 2	Surface	observée ou mesurée	16.24 m <sup>2</sup>
		Matériau mur	observée ou mesurée	Béton banché
		Epaisseur mur	observée ou mesurée	22.5 cm
		Isolation : oui / non / inconnue	observée ou mesurée	Inconnue
		Bâtiment construit en matériaux anciens	observée ou mesurée	Non



## Fiche technique du logement (suite)

donnée d'entrée	origine de la donnée	valeur renseignée	
Mur 3	Inertie	observée ou mesurée	Lourde
	Doublage	observée ou mesurée	absence de doublage
Mur 3	Surface	observée ou mesurée	11.28 m <sup>2</sup>
	Matériau mur	observée ou mesurée	Briques pleines simples
	Epaisseur mur	observée ou mesurée	12 cm
	Isolation : oui / non / inconnue	observée ou mesurée	Non
	Bâtiment construit en matériaux anciens	observée ou mesurée	Non
	Inertie	observée ou mesurée	Lourde
	Type de local non chauffé adjacent	observée ou mesurée	Circulations communes avec ouverture directe sur l'extérieur
	Surface Aiu	observée ou mesurée	43 m <sup>2</sup>
	Surface Aue	observée ou mesurée	6.2 m <sup>2</sup>
	Etat isolation des parois du local non chauffé	document fourni	Non
	Doublage	observée ou mesurée	absence de doublage
Plafond 1	Surface	observée ou mesurée	24.72 m <sup>2</sup>
	Type	observée ou mesurée	Dalle béton
	Isolation : oui / non / inconnue	observée ou mesurée	Inconnue
	Inertie	observée ou mesurée	Lourde
	Type de local non chauffé adjacent	observée ou mesurée	Local chauffé
Plancher 1	Surface	observée ou mesurée	3.6 m <sup>2</sup>
	Type de plancher bas	observée ou mesurée	Dalle béton
	Isolation : oui / non / inconnue	observée ou mesurée	Inconnue
	Inertie	observée ou mesurée	Lourde
	Type d'adjacence	observée ou mesurée	Local non chauffé et non accessible
Plancher 2	Surface	observée ou mesurée	21.11 m <sup>2</sup>
	Type de plancher bas	observée ou mesurée	Dalle béton
	Isolation : oui / non / inconnue	observée ou mesurée	Non
	Inertie	observée ou mesurée	Lourde
	Type d'adjacence	observée ou mesurée	Local chauffé
Fenêtre 1	Surface de baies	observée ou mesurée	3.25 m <sup>2</sup>
	Type de vitrage	observée ou mesurée	Simple vitrage vertical
	Présence couche peu émissive	observée ou mesurée	Non
	Double fenêtre	observée ou mesurée	Non
	Inclinaison vitrage	observée ou mesurée	Verticale (Inclinaison ≥ 75°)
	Type menuiserie	observée ou mesurée	Menuiserie Bois
	Positionnement de la menuiserie	observée ou mesurée	Nu intérieur
	Type ouverture	observée ou mesurée	Portes-fenêtres battantes avec soubassement
	Type volets	observée ou mesurée	Persienne coulissante et volet battant PVC ou bois, (épaisseur tablier ≥ 22mm)
	Orientation des baies	observée ou mesurée	Ouest
	Type de masque proches	observée ou mesurée	Baie sous un balcon ou auvent































## Fiche technique du logement (suite)

donnée d'entrée	origine de la donnée		valeur renseignée
	Type de masques lointains	 observée ou mesurée	Non Homogène
	Hauteur moyenne $\alpha$ , $\beta$	 observée ou mesurée	(Latéral est , 45) (Central est , 45) (Central ouest , 22.5) (Latéral ouest , 22.5)
	Présence de joints	 observée ou mesurée	Non
Fenêtre 2	Surface de baies	 observée ou mesurée	2.31 m <sup>2</sup>
	Type de vitrage	 observée ou mesurée	Simple vitrage vertical
	Présence couche peu émissive	 observée ou mesurée	Non
	Double fenêtre	 observée ou mesurée	Non
	Inclinaison vitrage	 observée ou mesurée	Verticale (Inclinaison $\geq 75^\circ$ )
	Type menuiserie	 observée ou mesurée	Menuiserie Bois
	Positionnement de la menuiserie	 observée ou mesurée	Nu intérieur
	Type ouverture	 observée ou mesurée	Fenêtres battantes
	Type volets	 observée ou mesurée	Persienne coulissante et volet battant PVC ou bois, (épaisseur tablier $\geq 22\text{mm}$ )
	Orientation des baies	 observée ou mesurée	Nord
	Type de masque proches	 observée ou mesurée	Absence de masque proche
	Type de masques lointains	 observée ou mesurée	Homogène
	Hauteur $\alpha$	 observée ou mesurée	55 °
	Présence de joints	 observée ou mesurée	Non
	Porte 1	Type de menuiserie	 observée ou mesurée
Type de porte		 observée ou mesurée	Opaque pleine
Surface		 observée ou mesurée	2 m <sup>2</sup>
Présence de joints		 observée ou mesurée	Non
Linéaire Plancher 1 Mur 1	Type de pont thermique	 observée ou mesurée	Plancher bas - Mur
	Longueur du pont thermique	 observée ou mesurée	1.79 m
Linéaire Plancher 1 Mur 2	Type de pont thermique	 observée ou mesurée	Plancher bas - Mur
	Longueur du pont thermique	 observée ou mesurée	6.72 m
Linéaire Plancher 1 Mur 3	Type de pont thermique	 observée ou mesurée	Plancher bas - Mur
	Longueur du pont thermique	 observée ou mesurée	3.81 m
Linéaire Mur 1 (vers le haut)	Type de pont thermique	 observée ou mesurée	Plancher intermédiaire lourd - Mur lourd
	Longueur du pont thermique	 observée ou mesurée	1.79 m
Linéaire Mur 2 (vers le haut)	Type de pont thermique	 observée ou mesurée	Plancher intermédiaire lourd - Mur lourd
	Longueur du pont thermique	 observée ou mesurée	6.72 m
Linéaire Mur 3 (vers le haut)	Type de pont thermique	 observée ou mesurée	Plancher intermédiaire lourd - Mur lourd
	Longueur du pont thermique	 observée ou mesurée	3.81 m
Linéaire Mur 1 (vers le bas)	Type de pont thermique	 observée ou mesurée	Plancher intermédiaire lourd - Mur lourd
	Longueur du pont thermique	 observée ou mesurée	1.79 m
Linéaire Mur 2 (vers le bas)	Type de pont thermique	 observée ou mesurée	Plancher intermédiaire lourd - Mur lourd
	Longueur du pont thermique	 observée ou mesurée	6.72 m
Linéaire Mur 3 (vers le bas)	Type de pont thermique	 observée ou mesurée	Plancher intermédiaire lourd - Mur lourd
	Longueur du pont thermique	 observée ou mesurée	3.81 m
	Type de pont thermique	observée ou mesurée	Refend - Mur

## Fiche technique du logement (suite)

donnée d'entrée	origine de la donnée		valeur renseignée
<b>Linéaire Mur 2 (à droite du refend)</b>	Longueur du pont thermique	 observée ou mesurée	2.76 m
	Type de pont thermique	 observée ou mesurée	Menuiseries - Mur
<b>Linéaire Fenêtre 1 Mur 1</b>	Longueur du pont thermique	 observée ou mesurée	6.3 m
	Largeur du dormant menuiserie Lp	 observée ou mesurée	5 cm
	Retour isolation autour menuiserie	 observée ou mesurée	Non
	Position menuiseries	 observée ou mesurée	Nu intérieur
	Type de pont thermique	 observée ou mesurée	Menuiseries - Mur
<b>Linéaire Fenêtre 2 Mur 2</b>	Longueur du pont thermique	 observée ou mesurée	6.1 m
	Largeur du dormant menuiserie Lp	 observée ou mesurée	5 cm
	Retour isolation autour menuiserie	 observée ou mesurée	Non
	Position menuiseries	 observée ou mesurée	Nu intérieur
	Type de pont thermique	 observée ou mesurée	Menuiseries - Mur
<b>Linéaire Porte 1 Mur 3</b>	Longueur du pont thermique	 observée ou mesurée	5 m
	Largeur du dormant menuiserie Lp	 observée ou mesurée	5 cm
	Retour isolation autour menuiserie	 observée ou mesurée	Non
	Position menuiseries	 observée ou mesurée	Nu intérieur
	Type de pont thermique	 observée ou mesurée	Menuiseries - Mur

## Fiche technique du logement (suite)

	donnée d'entrée	origine de la donnée	valeur renseignée
équipements	Type d'installation de chauffage	 observée ou mesurée	Installation de chauffage sans solaire
	Type générateur	 observée ou mesurée	Chaudière basse température
	Surface chauffée	 observée ou mesurée	24.72 m <sup>2</sup>
	Année d'installation	 observée ou mesurée	2012
	Energie utilisée	 observée ou mesurée	Gaz
	Présence d'une ventouse	 observée ou mesurée	Non
	QP0	 valeur par défaut	0.05 kW
	Pn	 document fourni	280 kW
	Rpn	 valeur par défaut	91.17 %
	Rpint	 valeur par défaut	91.17 %
	Présence d'une veilleuse	 observée ou mesurée	Non
	Type émetteur	 observée ou mesurée	Radiateur
	Surface chauffée par émetteur	 observée ou mesurée	24.72 m <sup>2</sup>
	Type de chauffage	 observée ou mesurée	Central
	Equipement d'intermittence	 observée ou mesurée	Central collectif
Présence de comptage	 observée ou mesurée	Non	
équipements	Type générateur	 observée ou mesurée	Chauffe-eau gaz à production instantannée Gaz naturel
	Année installation	 observée ou mesurée	1996
	Energie utilisée	 observée ou mesurée	Gaz
	Type production ECS	 observée ou mesurée	Individuel
	QP0	 valeur par défaut	0.12 kW
	Rpn	 valeur par défaut	0 %
	Pn	 document fourni	9.65 kW
	Isolation du réseau de distribution	 observée ou mesurée	Non
	Pièces alimentées contiguës	 observée ou mesurée	Non
	Production en volume habitable	 observée ou mesurée	Oui
Ventilation	Type de ventilation	 observée ou mesurée	Ventilation naturelle par conduit
	Année installation	 document fourni	1958
	Plusieurs façades exposées	 observée ou mesurée	Oui
	Menuiseries avec joints	 observée ou mesurée	Non

## Rapport de mission de repérage des matériaux et produits contenant de l'amiante pour l'établissement du constat établi à l'occasion de la vente d'un immeuble bâti

Articles R.1334-29-7, R.1334-14, R.1334-15 et 16, R.1334-20 et 21 du Code de la Santé Publique (introduits par le Décret n°2011-629 du 3 juin 2011) ;  
Arrêtés du 12 décembre 2012 ;

### A INFORMATIONS GENERALES

#### A.1 DESIGNATION DU BATIMENT

Nature du bâtiment : <b>Appartement</b>	Escalier :
Cat. du bâtiment : <b>Habitation (Parties privatives d'immeuble collectif d'habitation)</b>	Bâtiment :
Nombre de Locaux : <b>1</b>	Porte : <b>Droite face</b>
Etage : <b>1er</b>	Propriété de: <b>SUCCESSION CARLOT Edouard</b>
Numéro de Lot : <b>11</b>	<b>5 Rue François Pellos</b>
Référence Cadastre : <b>LS - 53</b>	<b>06000 NICE</b>
Date du Permis de Construire : <b>Antérieur au 1 juillet 1997</b>	
Adresse : <b>Palais Saint Lambert 5 rue François Pellos</b>	
<b>06000 NICE</b>	

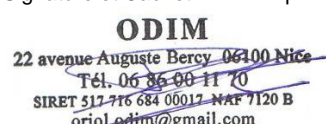
#### A.2 DESIGNATION DU DONNEUR D'ORDRE

Nom : <b>SELARL ROUILLOT GAMBINI</b>	Documents fournis :	<b>Néant</b>
Adresse : <b>12 boulevard Carabacel</b>	Moyens mis à disposition :	<b>Néant</b>
<b>06000 NICE</b>		
Qualité : <b>Cabinet d'avocats</b>		

#### A.3 EXECUTION DE LA MISSION

<b>Rapport N° : SUCCESSION CARLOT 6593 31.07.24 A</b>	Date d'émission du rapport :	<b>31/07/2024</b>
<b>Le repérage a été réalisé le : 31/07/2024</b>	Accompagnateur :	<b>Aucun</b>
Par : <b>ORIOI Patrick</b>	Laboratoire d'Analyses :	<b>DEKRA PRELEVEMENTS &amp; ANALYSES</b>
N° certificat de qualification : <b>C1307</b>	Adresse laboratoire :	<b>12 avenue de Quebec 91140 VILLEBON-SUR-YVETTE</b>
Date d'obtention : <b>31/03/2024</b>	Numéro d'accréditation :	<b>1-0918</b>
Le présent rapport est établi par une personne dont les compétences sont certifiées par :	Organisme d'assurance professionnelle :	<b>ALLIANZ</b>
<b>QualiXpert</b>	Adresse assurance :	<b>1 Cours Michelet CS30051 92076 NANTERRE CEDEX</b>
<b>17 rue Borrel</b>	N° de contrat d'assurance :	<b>80810536</b>
<b>81100 CASTRES</b>	Date de validité :	<b>30/09/2024</b>
Date de commande : 31/07/2024		

### B CACHET DU DIAGNOSTIQUEUR

Signature et Cachet de l'entreprise	<b>Date d'établissement du rapport :</b>
	Fait à <b>NICE</b> le <b>31/07/2024</b>
	Cabinet : <b>ODIM</b>
	Nom du responsable :
	Nom du diagnostiqueur : <b>ORIOI Patrick</b>

*Le présent rapport ne peut être reproduit que dans son intégralité, et avec l'accord écrit de son signataire.*

Ce rapport ne peut être utilisé pour satisfaire aux exigences du repérage avant démolition ou avant travaux.

**C SOMMAIRE**

<b>INFORMATIONS GENERALES.....</b>	<b>1</b>
DESIGNATION DU BATIMENT .....	1
DESIGNATION DU DONNEUR D'ORDRE.....	1
EXECUTION DE LA MISSION .....	1
<b>CACHET DU DIAGNOSTIQUEUR.....</b>	<b>1</b>
<b>SOMMAIRE .....</b>	<b>2</b>
<b>CONCLUSION(S) .....</b>	<b>3</b>
LISTE DES LOCAUX NON VISITES ET JUSTIFICATION.....	3
LISTE DES ELEMENTS NON INSPECTES ET JUSTIFICATION.....	3
<b>PROGRAMME DE REPERAGE .....</b>	<b>4</b>
LISTE A DE L'ANNEXE 13-9 DU CODE DE LA SANTE PUBLIQUE (ART R.1334-20).....	4
LISTE B DE L'ANNEXE 13-9 DU CODE DE LA SANTE PUBLIQUE (ART R.1334-21).....	4
<b>CONDITIONS DE REALISATION DU REPERAGE .....</b>	<b>5</b>
<b>RAPPORTS PRECEDENTS .....</b>	<b>5</b>
<b>RESULTATS DETAILLES DU REPERAGE .....</b>	<b>5</b>
LISTE DES PIECES VISITEES/NON VISITEES ET JUSTIFICATION .....	5
DESCRIPTION DES REVETEMENTS EN PLACE AU JOUR DE LA VISITE .....	6
LA LISTE DES MATERIAUX OU PRODUITS CONTENANT DE L'AMIANTE, SUR DECISION DE L'OPERATEUR.....	6
LA LISTE DES MATERIAUX OU PRODUITS CONTENANT DE L'AMIANTE, APRES ANALYSE .....	6
LA LISTE DES MATERIAUX SUSCEPTIBLES DE CONTENIR DE L'AMIANTE, MAIS N'EN CONTENANT PAS.....	6
RESULTATS HORS CHAMP D'INVESTIGATION (MATERIAUX NON VISES PAR LA LISTE A OU LA LISTE B DE L'ANNEXE 13/9 DU CODE DE LA SANTE PUBLIQUE).....	6
COMMENTAIRES .....	7
<b>ELEMENTS D'INFORMATION .....</b>	<b>7</b>
<b>ANNEXE 1 – CROQUIS.....</b>	<b>8</b>
<b>ATTESTATION(S) .....</b>	<b>9</b>



**D CONCLUSION(S)**

**Dans le cadre de la mission objet du présent rapport, il n'a pas été repéré de matériaux et produits contenant de l'amiante**

**Liste des locaux non visités et justification**

Aucun

**Liste des éléments non inspectés et justification**

Aucun

**E PROGRAMME DE REPERAGE**

La mission porte sur le repérage de l'amiante dans les éléments suivants (liste A et liste B de l'annexe 13-9 du code de la santé publique) :

**Liste A de l'annexe 13-9 du code de la santé publique (Art R.1334-20)**

COMPOSANT À SONDER OU À VÉRIFIER
Flocages
Calorifugeages
Faux plafonds

L'opérateur communiquera au préfet les rapports de repérage de certains établissements dans lesquels il a identifié des matériaux de la liste A contenant de l'amiante dégradés, qui nécessitent des travaux de retrait ou confinement ou une surveillance périodique avec mesure d'empoussièrement. Cette disposition a pour objectif de mettre à la disposition des préfets toutes les informations utiles pour suivre ces travaux à venir et le respect des délais. Parallèlement, le propriétaire transmettra au préfet un calendrier de travaux et une information sur les mesures conservatoires mises en œuvre dans l'attente des travaux. Ces transmissions doivent également permettre au préfet d'être en capacité de répondre aux cas d'urgence (L.1334-16)

**Liste B de l'annexe 13-9 du code de la santé publique ( Art R.1334-21)**

COMPOSANT DE LA CONSTRUCTION	PARTIE DU COMPOSANT À VÉRIFIER OU À SONDER
<b>1. Parois verticales intérieures</b>	
Murs et cloisons « en dur » et poteaux (périphériques et intérieurs). Cloisons (légères et préfabriquées), gaines et coffres.	Enduits projetés, revêtements durs (plaques menuiserie, amiante-ciment) et entourages de poteaux (carton, amiante-ciment, matériau sandwich, carton + plâtre), coffrage perdu. Enduits projetés, panneaux de cloisons.
<b>2. Planchers et plafonds</b>	
Plafonds, poutres et charpentes, gaines et coffres. Planchers.	Enduits projetés, panneaux collés ou vissés. Dalles de sol
<b>3. Conduits, canalisations et équipements intérieurs</b>	
Conduits de fluides (air, eau, autres fluides...) Clapets/volets coupe-feu Portes coupe-feu. Vide-ordures.	Conduits, enveloppes de calorifuges. Clapets, volets, rebouchage. Joints (tresses, bandes). Conduits.
<b>4. Eléments extérieurs</b>	
Toitures. Bardages et façades légères. Conduits en toiture et façade.	Plaques, ardoises, accessoires de couverture (composites, fibres-ciment), bardeaux bitumineux. Plaques, ardoises, panneaux (composites, fibres-ciment). Conduits en amiante-ciment : eaux pluviales, eaux usées, conduits de fumée.

**F CONDITIONS DE REALISATION DU REPERAGE**

**Date du repérage : 31/07/2024**

Le repérage a pour objectif une recherche et un constat de la présence de matériaux ou produits contenant de l'amiante selon la liste citée au programme de repérage.

Conditions spécifiques du repérage :  
Ce repérage est limité aux matériaux accessibles sans travaux destructifs c'est-à-dire n'entraînant pas de réparation, remise en état ou ajout de matériau ou ne faisant pas perdre sa fonction au matériau.

En conséquence, les revêtements et doublages (des plafonds, murs, sols ou conduits) qui pourraient recouvrir des matériaux susceptibles de contenir de l'amiante ne peuvent pas être déposés ou détruits.

Procédures de prélèvement :  
Les prélèvements sur des matériaux ou produits susceptibles de contenir de l'amiante sont réalisés en vertu des dispositions du Code du Travail.

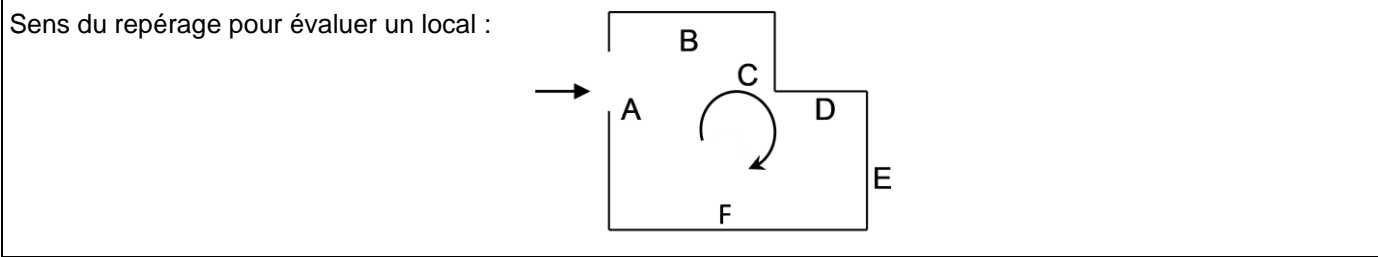
Le matériel de prélèvement est adapté à l'opération à réaliser afin de générer le minimum de poussières. Dans le cas où une émission de poussières est prévisible, le matériau ou produit est mouillé à l'eau à l'endroit du prélèvement (sauf risque électrique) et, si nécessaire, une protection est mise en place au sol ; de même, le point de prélèvement est stabilisé après l'opération (pulvérisation de vernis ou de laque, par exemple).

Pour chaque prélèvement, des outils propres et des gants à usage unique sont utilisés afin d'éliminer tout risque de contamination croisée. Dans tous les cas, les équipements de protection individuelle sont à usage unique.

L'accès à la zone à risque (sphère de 1 à 2 mètres autour du point de prélèvement) est interdit pendant l'opération. Si l'accompagnateur doit s'y tenir, il porte les mêmes équipements de protection individuelle que l'opérateur de repérage.

L'échantillon est immédiatement conditionné, après son prélèvement, dans un double emballage individuel étanche.

Les informations sur toutes les conditions existantes au moment du prélèvement susceptibles d'influencer l'interprétation des résultats des analyses (environnement du matériau, contamination éventuelle, etc.) seront, le cas échéant, mentionnées dans la fiche d'identification et de cotation en annexe.



**G RAPPORTS PRECEDENTS**

Aucun rapport précédemment réalisé ne nous a été fourni.

**H RESULTATS DETAILLES DU REPERAGE**

**LISTE DES PIECES VISITEES/NON VISITEES ET JUSTIFICATION**

N°	Local / partie d'immeuble	Etage	Visitée	Justification
1	Entrée	1er	OUI	
2	Placard haut	1er	OUI	
3	Séjour	1er	OUI	
4	Cuisine	1er	OUI	
5	Salle d'eau/WC	1er	OUI	
6	Balcon	1er	OUI	

Amiante Amiante

**DESCRIPTION DES REVETEMENTS EN PLACE AU JOUR DE LA VISITE**

N° Local	Local / Partie d'immeuble	Etage	Elément	Zone	Revêtement
1	Entrée	1er	Mur	A, B, C, D	Plâtre - Papier peint
			Plafond	Plafond	Plâtre - Peinture
			Plancher	Sol	Ciment - Carrelage
			Plinthes	Toutes zones	Bois - Peinture
			Porte d'entrée - Dormant et ouvrant extérieurs	A	Bois - Peinture
			Porte d'entrée - Dormant et ouvrant intérieurs	A	Bois - Peinture
2	Placard haut	1er	Mur	A, B, C, D	Plâtre - Peinture
			Plafond	Plafond	Plâtre - Peinture
			Plancher	Sol	Ciment - Non peint
			Porte	A	Bois - Peinture
			Conduit de fumée	B et C	Métal - Non peint
3	Séjour	1er	Mur	A, B, C, D	Plâtre - Papier peint
			Plafond	Plafond	Plâtre - Peinture
			Plancher	Sol	Ciment - Carrelage
			Plinthes	Toutes zones	Bois - Peinture
			Porte n°1	A	Bois - Peinture
			Porte n°2	A	Bois - Peinture
			Fenêtre - Dormant et ouvrant extérieurs	C	Bois - Peinture
			Fenêtre - Dormant et ouvrant intérieurs	C	Bois - Peinture
			Fenêtre - Volets	C	Bois - Peinture
4	Cuisine	1er	Mur	A, B, C, D	Plâtre - Peinture/Faïence
			Plafond	Plafond	Plâtre - Peinture
			Plancher	Sol	Ciment - Carrelage
			Plinthes	Toutes zones	Bois - Peinture
			Porte n°1	A	Bois - Peinture
			Porte n°2	B	Bois - Peinture
			Fenêtre - Dormant et ouvrant extérieurs	C	Bois - Peinture
			Fenêtre - Dormant et ouvrant intérieurs	C	Bois - Peinture
			Fenêtre - Volets	C	Bois - Peinture
5	Salle d'eau/WC	1er	Mur	A, B, C, D	Plâtre - Peinture/Faïence
			Plafond	Plafond	Plâtre - Peinture
			Plancher	Sol	Ciment - Linoléum
			Porte	A	Bois - Peinture
			Conduit de fluide	C	Métal - Peinture
6	Balcon	1er	Mur	A, B, C, D	Ciment - Peinture
			Garde-corps	C	Métal - Peinture
			Plafond	Plafond	Béton - Peinture
			Plancher	Sol	Ciment - Carrelage

**LA LISTE DES MATERIAUX OU PRODUITS CONTENANT DE L'AMIANTE, SUR DECISION DE L'OPERATEUR**
*Néant*
**LA LISTE DES MATERIAUX OU PRODUITS CONTENANT DE L'AMIANTE, APRES ANALYSE**
*Néant*
**LA LISTE DES MATERIAUX SUSCEPTIBLES DE CONTENIR DE L'AMIANTE, MAIS N'EN CONTENANT PAS.**
*Néant*
**RESULTATS HORS CHAMP D'INVESTIGATION (matériaux non visés par la liste A ou la liste B de l'annexe 13/9 du code de la santé publique)**
*Néant*

<b>LEGENDE</b>			
<b>Présence</b>	<b>A</b> : Amiante	<b>N</b> : Non Amianté	<b>a?</b> : Probabilité de présence d'Amiante
<b>Etat de dégradation des Matériaux</b>	<b>F, C, FP</b>	<b>BE</b> : Bon état	<b>DL</b> : Dégradations locales <b>ME</b> : Mauvais état
	<b>Autres matériaux</b>	<b>MND</b> : Matériau(x) non dégradé(s)	<b>MD</b> : Matériau(x) dégradé(s)
<b>Obligation matériaux de type Flocage, calorifugeage ou faux-plafond</b> (résultat de la grille d'évaluation)	<b>1</b>	Faire réaliser une évaluation périodique de l'état de conservation	
	<b>2</b>	Faire réaliser une surveillance du niveau d'empoussièrement	
	<b>3</b>	Faire réaliser des travaux de retrait ou de confinement	
<b>Recommandations des autres matériaux et produits.</b> (résultat de la grille d'évaluation)	<b>EP</b>	Evaluation périodique	
	<b>AC1</b>	Action corrective de premier niveau	
	<b>AC2</b>	Action corrective de second niveau	

<b>COMMENTAIRES</b>
<b>Il serait judicieux de consulter le dossier technique amiante réalisé pour les parties communes</b>

## **I ELEMENTS D'INFORMATION**

Les maladies liées à l'amiante sont provoquées par l'inhalation des fibres. Toutes les variétés d'amiante sont classées comme substances cancérigènes avérées pour l'homme. L'inhalation de fibres d'amiante est à l'origine de cancers (mésothéliomes, cancers broncho-pulmonaires), et d'autres pathologies non cancéreuses (épanchements pleuraux, plaques pleurales).

L'identification des matériaux et produits contenant de l'amiante est un préalable à l'évaluation et à la prévention des risques liés à l'amiante. Elle doit être complétée par la définition et la mise en œuvre de mesures de gestion adaptées et proportionnées pour limiter l'exposition des occupants présents temporairement ou de façon permanente dans l'immeuble. L'information des occupants présents temporairement ou de façon permanente est un préalable essentiel à la prévention du risque d'exposition à l'amiante.

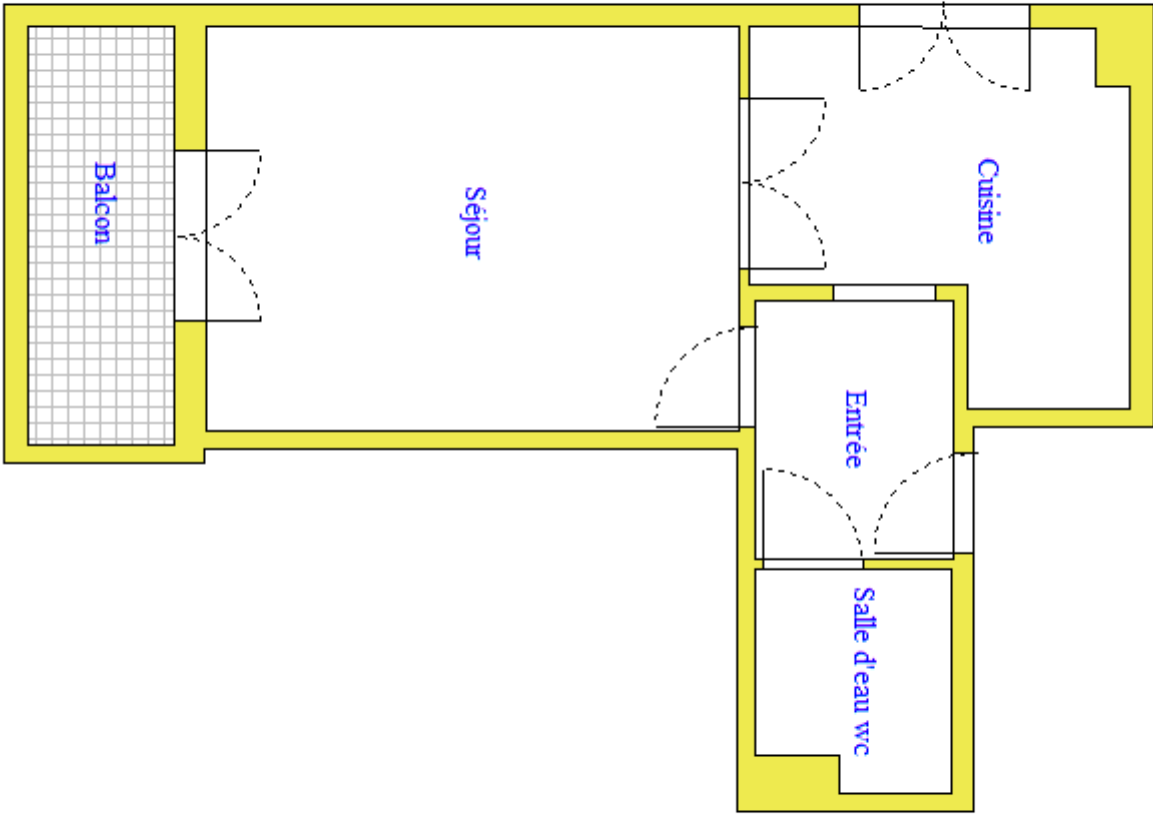
Il convient donc de veiller au maintien du bon état de conservation des matériaux et produits contenant de l'amiante afin de remédier au plus tôt aux situations d'usure anormale ou de dégradation.

Il conviendra de limiter autant que possible les interventions sur les matériaux et produits contenant de l'amiante qui ont été repérés et de faire appel aux professionnels qualifiés notamment dans le cas de retrait ou de confinement de ce type de matériau ou produit.

Enfin, les déchets contenant de l'amiante doivent être éliminés dans des conditions strictes, renseignez-vous auprès de votre mairie ou votre préfecture. Pour connaître les centres d'élimination près de chez vous consultez la base de données «déchets» gérée par l'ADEME directement accessible sur le site Internet [www.sinoe.org](http://www.sinoe.org)

**ANNEXE 1 – CROQUIS**

PLANCHE DE REPERAGE USUEL				Adresse de l'immeuble :	
N° dossier :	SUCCESSION CARLOT 6593 31.07.24			Palais Saint Lambert	
N° planche :	1/1	Version :	0	Type :	Croquis
Origine du plan :				Bâtiment – Niveau :	Croquis N°1
Cabinet de diagnostics					



Amiante Amiante

**ATTESTATION(S)**



**ATTESTATION D'ASSURANCE RESPONSABILITE CIVILE  
PROFESSIONNELLE**

Nous soussignés, Cabinet CONDORCET, 13 rue Francis Davso – 13001 Marseille, attestons par la présente que la Société :

Société ODIM  
22 AVENUE AUGUSTE BERCY  
06100 NICE  
Siret n°517 716 684 00017

a souscrit auprès de la compagnie ALLIANZ IARD, 1 cours Michelet, CS 30051, 92076 Paris La Défense Cedex, un contrat d'assurances « Responsabilité civile professionnelle Diagnostiqueur Immobilier », sous le numéro N° 86517808 / 80810536.

**ACTIVITES DECLAREES PAR L'ASSURE : DIAGNOSTIC IMMOBILIER :**

Evaluation Périodique de l'état de conservation des matériaux et produits contenant de l'amiante (MPCA)  
Diagnostic Accessibilité Handicapé (Hors ERP)  
Diagnostic amiante avant travaux/démolition sans préconisation de travaux NF X46-020 (articles R4412-140 à R4412-142 du Code du travail – article R1334-27 CSP – arrêté du 26 juin 2013)  
Diagnostic amiante avant-vente et avant location  
Diagnostic de performance énergétique (DPE)  
Diagnostic de l'état des installations de gaz uniquement dans le cadre du DDT  
Diagnostic surface habitable Loi Boutin  
Diagnostic sécurité piscine  
Certificat de décence (loi SRU 2000-1208 SRU du 13/12/2000)  
Diagnostic termites  
Dossier technique amiante (DTA)

Diagnostic état de l'installation intérieure de l'électricité des parties privatives et communes (DTT)  
Diagnostic Etats des lieux localifs  
Diagnostic Etat parasitaire (mérules, vrillettes, lyctus, champignons)  
Diagnostic Exposition au plomb (CREP)  
Diagnostic Loi Carrez  
Diagnostic Millimètres de copropriété et tantième de charges de copropriété  
Certificat de norme d'habitabilité dans le cadre de l'obtention d'un prêt conventionné et/ou d'un prêt à taux zéro  
Diagnostic recherche de plomb avant travaux/démolition (art R1334-12 et R1334-8 du CSP – Article R4412 du Code du travail)  
Risques naturels et technologiques

**La garantie du contrat porte exclusivement :**

- Sur les diagnostics et expertises immobiliers désignés ci-dessus,
- Et à condition qu'ils et elles soient réalisés par des personnes possédant toutes les certifications correspondantes exigées par la réglementation

Période de validité : du 01/10/2023 au 30/09/2024.

**L'attestation est valable sous réserve du paiement des cotisations**

La Société ALLIANZ garantit l'Adhérent dans les termes et limites des conditions générales n° 41128-01-2013, des conventions spéciales n° 41323-01-2013 et des conditions particulières (feuillelet d'adhésion 80810536), établies sur les bases des déclarations de l'adhérent. Les garanties sont subordonnées au paiement des cotisations d'assurances pour la période de la présente attestation.

Tél 09 72 36 90 00  
13 rue Francis Davso 13001 Marseille  
[contact@cabinetcondorcet.com](mailto:contact@cabinetcondorcet.com) - [www.cabinetcondorcet.com](http://www.cabinetcondorcet.com)  
Service Réclamation : [contact@cabinetcondorcet.com](mailto:contact@cabinetcondorcet.com) · 13 rue Francis Davso 13001 Marseille 09 72 36 90 00  
SAS au capital de 50 000 € · RCS Marseille 494 253 982 · Immatriculation ORIAS 07 026 627 [www.orias.fr](http://www.orias.fr) · Sous le contrôle de l'ACPR  
Autorité de contrôle Prudentiel et Résolution- 4 Pl de Budapest 75009 Paris

TABLEAU DE GARANTIE

<b>Responsabilité civile « Exploitation »</b>	
<b>Nature des dommages</b>	<b>Montant des garanties</b>
Dommages corporels, matériels et immatériels consécutifs ou non :	9 000 000 € par sinistre
dont :	
- Dommages matériels et immatériels consécutifs :	1 500 000 € par sinistre
- Dommages immatériels non consécutifs :	150 000 € par année d'assurance
- Atteintes à l'environnement accidentelles (corporels, matériels et immatériels) :	750 000 € par année d'assurance
- Dommages aux bâtiments loués ou empruntés et à leur contenu	300 000 € par sinistre
<b>Responsabilité civile « Professionnelle » (garantie par Assuré)</b>	
<b>Nature des dommages</b>	<b>Montant des garanties</b>
Dommages corporels, matériels et immatériels consécutifs ou non :	300 000 € par sinistre avec un maximum de 600 000 € par année d'assurance
dont :	
- Destruction ou détérioration des documents et autres supports d'informations confiés à l'Assuré pour l'exécution des prestations, y compris les frais de reconstitution des informations :	30 000 € par sinistre
<b>Défense – Recours</b>	
Défense devant les juridictions civiles, commerciales ou administratives. Défense des intérêts civils devant les juridictions répressives :	Frais à la charge de l'Assureur, sauf dépassement du plafond de garantie en cause.
Recours (préjudices supérieurs à 150 €) :	15 000 € par sinistre

La présente attestation ne peut engager l'assureur en dehors des limites prévues par les clauses et conditions du contrat auxquelles elle se réfère.

Fait à Marseille, le 24 octobre 2023

POUR LE CABINET CONDORCET



Tél 09 72 36 90 00  
13 rue Francis Davso 13001 Marseille  
[contact@cabinetcondorcet.com](mailto:contact@cabinetcondorcet.com) · [www.cabinetcondorcet.com](http://www.cabinetcondorcet.com)  
Service Réclamation : [contact@cabinetcondorcet.com](mailto:contact@cabinetcondorcet.com) · 13 rue Francis Davso 13001 Marseille 09 72 36 90 00  
SAS au capital de 50 000 € · RCS Marseille 494 253 982 · Immatriculation ORIAS 07 026 627 [www.orias.fr](http://www.orias.fr) · Sous le contrôle de l'ACPR  
Autorité de contrôle Prudentiel et Résolution - 4 Pl de Budapest 75009 Paris



**CERTIFICAT DE QUALIFICATION**



Certificat N° C1307

Monsieur Patrick ORIOI



Certifié dans le cadre du processus de certification PR04 et / ou PR16 consultable sur [www.qualixpert.com](http://www.qualixpert.com) conformément à l'ordonnance 2005-655 titre III du 8 juin 2005 et au décret 2006-1114 du 05 septembre 2006.

dans le(s) domaine(s) suivant(s) :

Constat de risque d'exposition au plomb	Certificat valable Du 29/01/2024 au 28/01/2031	Arrêté du 24 décembre 2021 définissant les critères de certification des opérateurs de diagnostic technique et des organismes de formation et d'accréditation des organismes de certification.
Etat relatif à la présence de termites dans le bâtiment mention France Métropolitaine	Certificat valable Du 29/01/2024 au 28/01/2031	Arrêté du 24 décembre 2021 définissant les critères de certification des opérateurs de diagnostic technique et des organismes de formation et d'accréditation des organismes de certification.
Diagnostic de performance énergétique individuel	Certificat valable Du 29/01/2024 au 28/01/2031	Arrêté du 24 décembre 2021 définissant les critères de certification des opérateurs de diagnostic technique et des organismes de formation et d'accréditation des organismes de certification.
Amiante sans mention	Certificat valable Du 31/03/2024 au 30/03/2031	Arrêté du 24 décembre 2021 définissant les critères de certification des opérateurs de diagnostic technique et des organismes de formation et d'accréditation des organismes de certification.
Etat des installations intérieures de gaz	Certificat valable Du 31/03/2024 au 30/03/2031	Arrêté du 24 décembre 2021 définissant les critères de certification des opérateurs de diagnostic technique et des organismes de formation et d'accréditation des organismes de certification.
Etat des installations intérieures d'électricité	Certificat valable Du 01/04/2024 au 31/03/2031	Arrêté du 24 décembre 2021 définissant les critères de certification des opérateurs de diagnostic technique et des organismes de formation et d'accréditation des organismes de certification.

Date d'établissement le lundi 04 mars 2024

Marjorie ALBERT  
Directrice Administrative

P/O Morgane MAS



Une certification peut être suspendue, modifiée ou retirée à tout moment.  
Pour une utilisation appropriée de ce certificat, la portée des certifications et leurs validités doivent être vérifiées sur le site internet de LCC QUALIXPERT [www.qualixpert.com](http://www.qualixpert.com).

F09 Certification de compétence version N 010120

LCC 17 rue Borel - 81100 Castres  
Tél. : 05 63 73 06 13 - [www.qualixpert.com](http://www.qualixpert.com)  
SAS au capital de 8000 euros - APE 7120B - RCS Castres SIRET 493 037 832 00018

## ETAT DU BATIMENT RELATIF A LA PRESENCE DE TERMITES

Arrêté du 7 décembre 2011, Arrêté du 14 décembre 2009, Arrêté du 29 mars 2007, Article L 133-6 du code de la construction et de l'habitation. Norme NF P 03-201 de mars 2012.

### A DESIGNATION DU OU DES BATIMENTS

- Localisation du ou des bâtiments

Désignation du ou des lots de copropriété : <b>Appartement</b>	Descriptif du bien : <b>Un appartement situé au 1<sup>er</sup> étage comprenant une entrée avec placard en hauteur, séjour, cuisine, salle d'eau wc et balcon.</b>
Adresse : <b>Palais Saint Lambert 5 rue François Pellos 06000 NICE</b>	
Nombre de Pièces : <b>1</b>	Encombrement constaté : <b>Séjour et balcon</b>
Numéro de Lot : <b>11</b>	Situation du lot ou des lots de copropriété
Référence Cadastre : <b>LS - 53</b>	Etage : <b>1<sup>er</sup></b>
Le site se situe dans une zone délimitée par arrêté préfectoral comme étant infestée par les termites ou susceptible de l'être à court terme.	Bâtiment :
	Porte : <b>Droite face</b>
	Escalier :
	Mitoyenneté : <b>OUI</b> Bâti : <b>OUI</b>
	Document(s) joint(s) : <b>Néant</b>

### B DESIGNATION DU CLIENT

- Désignation du client

Nom / Prénom : **SELARL ROUILLOT GAMBINI**  
 Qualité : **Cabinet d'avocats**  
 Adresse : **12 boulevard Carabacel  
06000 NICE**

- Si le client n'est pas le donneur d'ordre :

Nom / Prénom :  
 Qualité :  
 Adresse :

Nom et qualité de la (des) personne(s) présentes sur le site lors de la visite : **Aucun**

### C DESIGNATION DE L'OPERATEUR DE DIAGNOSTIC

- Identité de l'opérateur de diagnostic

Nom / Prénom : **ORIOI Patrick**  
 Raison sociale et nom de l'entreprise :  
**Entreprise Individuelle ODIM**  
 Adresse : **22 avenue Auguste Bercy 06100 NICE**  
 N° siret : **517 716 684 00017**  
 N° certificat de qualification : **C1307**  
 Date d'obtention : **29/01/2024**  
 Le présent rapport est établi par une personne dont les compétences sont certifiées par : **QualiXpert**  
**17 rue Borrel**  
**81100 CASTRES**

Organisme d'assurance professionnelle : **ALLIANZ**

N° de contrat d'assurance : **80810536**

Date de validité du contrat d'assurance : **30/09/2024**

<b>D IDENTIFICATION DES BATIMENTS ET PARTIES DE BATIMENTS VISITES ET DES ELEMENTS INFESTES OU AYANT ETE INFESTES PAR LES TERMITES ET CEUX QUI NE LE SONT PAS :</b>		
<b>Bâtiments et parties de bâtiments visités (1)</b>	<b>Ouvrages, Parties d'Ouvrages et éléments examinés (2)</b>	<b>Résultats du Diagnostic d'Infestation (3) *</b>
<b>1er</b>		
<b>Entrée</b>	Mur - Plâtre Papier peint	Absence d'indice.
	Plafond - Plâtre Peinture	Absence d'indice.
	Plancher - Ciment Carrelage	Absence d'indice.
	Plinthes - Bois Peinture	Absence d'indice.
	Porte d'entrée Dormant et ouvrant extérieurs - Bois Peinture	Absence d'indice.
	Porte d'entrée Dormant et ouvrant intérieurs - Bois Peinture	Absence d'indice.
<b>Placard haut</b>	Mur - Plâtre Peinture	Absence d'indice.
	Plafond - Plâtre Peinture	Absence d'indice.
	Plancher - Ciment Non peint	Absence d'indice.
	Porte - Bois Peinture	Absence d'indice.
	Conduit de fumée - Métal Non peint	Absence d'indice.
<b>Séjour</b>	Mur - Plâtre Papier peint	Absence d'indice.
	Plafond - Plâtre Peinture	Absence d'indice.
	Plancher - Ciment Carrelage	Absence d'indice.
	Plinthes - Bois Peinture	Absence d'indice.
	Porte n°1 - Bois Peinture	Absence d'indice.
	Porte n°2 - Bois Peinture	Absence d'indice.
	Fenêtre Dormant et ouvrant extérieurs - Bois Peinture	Absence d'indice.
	Fenêtre Dormant et ouvrant intérieurs - Bois Peinture	Absence d'indice.
	Fenêtre Volets - Bois Peinture	Absence d'indice.
<b>Cuisine</b>	Mur - Plâtre Peinture/Faïence	Absence d'indice.
	Plafond - Plâtre Peinture	Absence d'indice.
	Plancher - Ciment Carrelage	Absence d'indice.
	Plinthes - Bois Peinture	Absence d'indice.
	Porte n°1 - Bois Peinture	Absence d'indice.
	Porte n°2 - Bois Peinture	Absence d'indice.
	Fenêtre Dormant et ouvrant extérieurs - Bois Peinture	Absence d'indice.
	Fenêtre Dormant et ouvrant intérieurs - Bois Peinture	Absence d'indice.
	Fenêtre Volets - Bois Peinture	Absence d'indice.
<b>Salle d'eau/WC</b>	Mur - Plâtre Peinture/Faïence	Absence d'indice.
	Plafond - Plâtre Peinture	Absence d'indice.
	Plancher - Ciment Linoleum	Absence d'indice.
	Porte - Bois Peinture	Absence d'indice.
	Conduit de fluide - Métal Peinture	Absence d'indice.
<b>Balcon</b>	Mur - Ciment Peinture	Absence d'indice.

Etat du bâtiment relatif à la présence de termites Etat du bâtiment relatif à la présence de termites

Bâtiments et parties de bâtiments visités (1)	Ouvrages, Parties d'Ouvrages et éléments examinés (2)	Résultats du Diagnostic d'Infestation (3) *
	Garde-corps - Métal Peinture	Absence d'indice.
	Plafond - Béton Peinture	Absence d'indice.
	Plancher - Ciment Carrelage	Absence d'indice.

LEGENDE	
(1)	Identifier notamment chaque bâtiment et chacune des pièces du bâtiment.
(2)	Identifier notamment : Ossature, murs, planchers, escaliers, boiseries, plinthes, charpentes, ...
(3)	Mentionner les indices ou l'absence d'indices d'infestation de termites et en préciser la nature
*	Absence d'indice = absence d'indice d'infestation de termites.

<b>E IDENTIFICATION DES BATIMENTS ET PARTIES DU BATIMENTS (PIECES ET VOLUMES) N'AYANT PU ETRE VISITES ET JUSTIFICATION</b>
Néant

<b>F IDENTIFICATION DES OUVRAGES, PARTIES D'OUVRAGES ET ELEMENTS QUI N'ONT PAS ETE EXAMINES ET JUSTIFICATION</b>
Néant

<b>G MOYENS D'INVESTIGATION UTILISES</b>
<p>1. examen visuel des parties visibles et accessibles :</p> <p>Recherche visuelle d'indices d'infestations (cordonnets ou galeries-tunnels, termites, restes de termites, dégâts, etc.) sur les sols, murs, cloisons, plafonds et ensemble des éléments de bois.</p> <p>Examen des produits celluloseux non rattachés au bâti (débris de bois, planches, cageots, papiers, cartons, etc.), posés à même le sol et recherche visuelle de présence ou d'indices de présence (dégâts sur éléments de bois , détérioration de livres, cartons, etc.) ;</p> <p>Examen des matériaux non celluloseux rattachés au bâti et pouvant être altérés par les termites (matériaux d'isolation, gaines électriques, revêtement de sol ou muraux, etc.) ;</p> <p>Recherche et examen des zones propices au passage et/ou au développement des termites (caves, vides sanitaires, réseaux, arrivées et départs de fluides, regards, gaines, câblages, ventilation, joints de dilatation, espaces créés par le retrait entre les différents matériaux, fentes des éléments porteurs en bois, etc.).</p> <p>2. sondage mécanique des bois visibles et accessibles :</p> <p>Sondage non destructif de l'ensemble des éléments en bois. Sur les éléments en bois dégradés les sondages sont approfondis et si nécessaire destructifs. Les éléments en bois en contact avec les maçonneries doivent faire l'objet de sondages rapprochés. Ne sont pas considérés comme sondages destructifs des altérations telles que celles résultant de l'utilisation de poinçons, de lames, etc.</p> <p>L'examen des meubles est aussi un moyen utile d'investigation.</p> <p>3. Matériel utilisé :</p> <p>Poinçon, échelle, lampe torche...</p>

<b>H CONSTATATIONS DIVERSES</b>
<p><b>Salle d'eau/WC (1er) :</b></p> <p>Mur (Plâtre - Peinture/Faïence) : Indice d'infestation d anciennes traces d humidité et de Moisissures</p> <p><b>Absence d'indice d'infestation de termite aux abords de la construction</b></p>

NOTE Les indices d'infestation des autres agents de dégradation biologique du bois sont notés de manière générale pour information du donneur d'ordre, il n'est donc pas nécessaire d'en indiquer la nature, le nombre et la localisation précises. Si le donneur d'ordre le souhaite il fait réaliser une recherche de ces agents dont la méthodologie et les éléments sont décrits dans la norme NF P 03-200.

Etat du bâtiment relatif à la présence de termites Etat du bâtiment relatif à la présence de termites

**RESULTATS**

**Le présent examen fait état d'absence de Termite le jour de la visite.**

**NOTE**

Conformément à l'article L 133-6 du Livre Ier, Titre III, Chapitre III du code de la construction et de l'habitation, cet état du bâtiment relatif à la présence de termites est utilisable jusqu'au **30/01/2025**.

Le présent rapport n'a de valeur que pour la date de la visite et est exclusivement limité à l'état relatif à la présence de termites dans le bâtiment objet de la mission.

L'intervention n'a pas eu pour but de donner un diagnostic de la résistance mécanique des bois et matériaux.

**CACHET DE L'ENTREPRISE**

Signature de l'opérateur <b>ODIM</b> 22 avenue Auguste Bercy 06100 Nice <del>Tél. 06 86 00 11 70</del> SIRET 517 716 684 00017 NAF 7120 B <del>oriol.odim@gmail.com</del>	Référence : <b>SUCCESSION CARLOT 6593 31.07.24 T</b> Fait à : <b>NICE</b> le : <b>31/07/2024</b> Visite effectuée le : <b>31/07/2024</b> Durée de la visite : <b>1 h 00 min</b> Nom du responsable : Opérateur : Nom : <b>ORIOI</b> Prénom : <b>Patrick</b>
--	---

**Le présent rapport ne peut être reproduit que dans son intégralité, et avec l'accord écrit de son signataire.**

Nota 1: Dans le cas de la présence de termites, il est rappelé l'obligation de déclaration en mairie de l'infestation prévue aux articles L. 133-4 et R. 133-3 du code de la construction et de l'habitation.

Nota 2: Conformément à l'article L 271-6 du CCH, l'opérateur ayant réalisé cet état relatif à la présence de termites n'a aucun lien de nature à porter atteinte à son impartialité et à son indépendance ni avec le propriétaire ou son mandataire qui fait appel à lui, ni avec une entreprise pouvant réaliser des travaux sur des ouvrages pour lesquels il lui est demandé d'établir cet état.

**CERTIFICAT DE QUALIFICATION**



Certificat N° C1307

Monsieur Patrick ORIOL

Certifié dans le cadre du processus de certification PR04 et / ou PR16 consultable sur [www.qualixpert.com](http://www.qualixpert.com) conformément à l'ordonnance 2005-655 titre III du 8 juin 2005 et au décret 2006-1114 du 05 septembre 2006.



dans le(s) domaine(s) suivant(s) :

<b>Constat de risque d'exposition au plomb</b>	Certificat valable Du 29/01/2024 au 28/01/2031	Arrêté du 24 décembre 2021 définissant les critères de certification des opérateurs de diagnostic technique et des organismes de formation et d'accréditation des organismes de certification.
<b>Etat relatif à la présence de termites dans le bâtiment mention France Métropolitaine</b>	Certificat valable Du 29/01/2024 au 28/01/2031	Arrêté du 24 décembre 2021 définissant les critères de certification des opérateurs de diagnostic technique et des organismes de formation et d'accréditation des organismes de certification.
<b>Diagnostic de performance énergétique individuel</b>	Certificat valable Du 29/01/2024 au 28/01/2031	Arrêté du 24 décembre 2021 définissant les critères de certification des opérateurs de diagnostic technique et des organismes de formation et d'accréditation des organismes de certification.
<b>Amiante sans mention</b>	Certificat valable Du 31/03/2024 au 30/03/2031	Arrêté du 24 décembre 2021 définissant les critères de certification des opérateurs de diagnostic technique et des organismes de formation et d'accréditation des organismes de certification.
<b>Etat des installations intérieures de gaz</b>	Certificat valable Du 31/03/2024 au 30/03/2031	Arrêté du 24 décembre 2021 définissant les critères de certification des opérateurs de diagnostic technique et des organismes de formation et d'accréditation des organismes de certification.
<b>Etat des installations intérieures d'électricité</b>	Certificat valable Du 01/04/2024 au 31/03/2031	Arrêté du 24 décembre 2021 définissant les critères de certification des opérateurs de diagnostic technique et des organismes de formation et d'accréditation des organismes de certification.

Date d'établissement le **lundi 04 mars 2024**

**Marjorie ALBERT**  
Directrice Administrative

P/O Morgane MAS



*Une certification peut être suspendue, modifiée ou retirée à tout moment.  
Pour une utilisation appropriée de ce certificat, la portée des certifications et leurs validités doivent être vérifiées sur le site internet de LCC QUALIXPERT [www.qualixpert.com](http://www.qualixpert.com).*

F09 Certification de compétence version N 010120

LCC 17 rue Borel - 81100 Castres  
Tél. : 05 63 73 06 13 - [www.qualixpert.com](http://www.qualixpert.com)  
SAS au capital de 8000 euros - APE 7120B - RCS Castres SIRET 493 037 832 00018

Etat du bâtiment relatif à la présence de termites Etat du bâtiment relatif à la présence de termites

# RAPPORT DE L'ÉTAT DE L'INSTALLATION INTÉRIEURE DE GAZ

Vu l'arrêté du 25 juillet 2022 portant reconnaissance de la norme NF P45-500  
 Vu le code de la construction et de l'habitation, notamment ses articles L. 271-6, R. 271-1 à R. 271-4 et R. 134-6 à R. 134-9 ;  
 Vu l'arrêté du 12 février 2014 modifiant l'arrêté du 6 avril 2007 modifié par l'arrêté du 24 août 2010, définissant le modèle et la méthode de réalisation de l'état de l'installation intérieure de gaz  
 Vu l'arrêté du 23 février 2018 relatif aux règles techniques et de sécurité applicables aux installations de gaz combustible

## A DESIGNATION DU OU DES BATIMENTS

<ul style="list-style-type: none"> <li>● Localisation du ou des bâtiments</li> </ul> Type de bâtiment : <input checked="" type="checkbox"/> appartement <input type="checkbox"/> maison individuelle  Nature du gaz distribué : <input checked="" type="checkbox"/> GN <input type="checkbox"/> GPL <input type="checkbox"/> Air propane ou butane Distributeur de gaz : GrDF Installation alimentée en gaz : <input type="checkbox"/> OUI <input checked="" type="checkbox"/> NON Rapport n° : <b>SUCCESSION CARLOT 6593 31.07.24 GAZ</b>	<ul style="list-style-type: none"> <li>● Désignation et situation du ou des lots de copropriété :</li> </ul> Adresse : <b>Palais Saint Lambert 5 rue François Pellos 06000 NICE</b>  Escalier : Bâtiment : N° de logement : <b>Droite face</b>  Etage : <b>1er</b> Numéro de Lot : <b>11</b> Réf. Cadastre : <b>LS - 53</b> Date du Permis de construire : <b>Antérieur au 1 juillet 1997</b>
--	--

## B DESIGNATION DU PROPRIETAIRE

<ul style="list-style-type: none"> <li>● Désignation du propriétaire de l'installation intérieure de gaz :</li> </ul> Nom : <b>SUCCESSION CARLOT</b> Prénom : <b>Edouard</b> Adresse : <b>5 Rue François Pellos 06000 NICE</b>  <ul style="list-style-type: none"> <li>● Si le propriétaire n'est pas le donneur d'ordre :</li> </ul> Qualité du donneur d'ordre (sur déclaration de l'intéressé) : <b>Cabinet d'avocats</b> Nom / Prénom : <b>SELARL ROUILLOT GAMBINI</b> Adresse : <b>12 boulevard Carabacel 06000 NICE</b>	
<ul style="list-style-type: none"> <li>● Titulaire du contrat de fourniture de gaz :</li> </ul> Nom : <b>SUCCESSION CARLOT</b> Prénom : <b>Edouard</b> Adresse : <b>5 Rue François Pellos 06000 NICE</b> Téléphone :	<input type="checkbox"/> Numéro de point de livraison gaz Ou <input type="checkbox"/> Numéro du point de comptage estimation (PCE) à 14 chiffres Ou <input type="checkbox"/> A défaut le numéro de compteur <b>Numéro : Compteur Déposé en 2013 N°733</b>

## C DESIGNATION DE L'OPERATEUR DE DIAGNOSTIC

<ul style="list-style-type: none"> <li>● Identité de l'opérateur de diagnostic</li> </ul> Nom / Prénom : <b>ORIOI Patrick</b> Raison sociale et nom de l'entreprise : <b>ODIM</b> Adresse : <b>22 avenue Auguste Bercy 06100 NICE</b> N° Siret : <b>517 716 684 00017</b>	<ul style="list-style-type: none"> <li>● Désignation de la compagnie d'assurance</li> </ul> Nom : <b>ALLIANZ</b> N° de police : <b>80810536</b> Date de validité : <b>30/09/2024</b>
--	--

Le présent rapport est établi par une personne dont les compétences sont certifiées par :  
**QualiXpert**  
**17 rue Borrel**  
**81100 CASTRES le 31/03/2024**  
 N° de certification : **C1307**  
 Norme méthodologique ou spécification technique utilisée : **NF P45-500 Juillet 2022**

Etat de l'installation intérieure de GAZ Etat de l'installation intérieure de GAZ

**D IDENTIFICATION DES APPAREILS**

Appareils raccordés et CENR <sup>(4)</sup>				Observations			
Genre (1)	Type (2)	Débit calorifique (L/min)		Taux de CO (ppm)			Anomalie
Marque	Puissance (kW)	Théorique	Mesuré	CENR ou A.R. sans D.E.M (3)	D.E.M à l'arrêt (3)	D.E.M en marche (3)	
Modèle	Localisation						<b>Motif de l'absence ou de l'impossibilité de contrôle pour chaque appareil concerné</b>
<b>Chauffe-eau</b>	<b>Raccordé</b>						<b>Anomalie(s) : 29c1</b> Installation non alimentée depuis 2013 compteur déposé, Chaffe eau en mauvais état , faire intervenir un professionnel qualifié Gaz
SAUNIER DUVAL	9.65						
Opalia 6	Cuisine - Mur D						

LEGENDE	
(1)	Cuisinière, table de cuisson, chauffe-eaux, chaudière, radiateur...
(2)	Non raccordé – Raccordé - Etanche
A.R.	Appareil Raccordé
D.E.M	Dispositif d'Extraction Mécanique
CENR	Chauffe Eau Non Raccordé

**E ANOMALIES IDENTIFIEES**

Point de contrôle N° (3)	A1 <sup>(4)</sup> , A2 <sup>(5)</sup> , DGI <sup>(6)</sup> ou 32c <sup>(7)</sup>	Libellé des anomalies	Localisation	Recommandations
<b>Risques Encourus</b>				
8c	<b>DGI</b>	<b>Au moins un organe de coupure d'appareil d'un appareil alimenté par une tuyauterie fixe est muni d'un about porte-caoutchouc non démontable.</b>	<b>Cuisine</b>	
<p><i>L'absence d'OCA ou son inaccessibilité excluent la possibilité de couper l'arrivée du gaz à l'appareil (par exemple, dans le cas de dé-raccordement accidentel ou de rupture du tube souple, pour son remplacement ou en cas d'incident sur l'appareil). Il existe un risque de fausse manoeuvre si un robinet n'est pas obturé par un bouchon alors qu'il ne dessert aucun appareil. Cette fausse manoeuvre peut entraîner un dégagement de gaz et donc un risque d'explosion. Le même risque existe si une tuyauterie en aval d'un robinet n'est pas obturée par un bouchon vissé, alors qu'elle n'est raccordée à aucun appareil.</i></p>				
29c1	<b>DGI</b>	<b>Le conduit de raccordement présente un jeu aux assemblages estimé supérieur à 2 mm de part et d'autre du diamètre du conduit</b>	<b>Cuisine</b> <b>Appareil 1 SAUNIER DUVAL Opalia 6 (Chauffe-eau)</b>	
<i>Risque d'intoxication à cause de l'absence totale ou partielle d'évacuation des produits de combustion</i>				
8b	<b>A2</b>	<b>L'extrémité de l'organe de coupure d'appareil ou de la tuyauterie en attente n'est pas obturée</b>	<b>Cuisine</b>	
<p><i>L'absence d'OCA ou son inaccessibilité excluent la possibilité de couper l'arrivée du gaz à l'appareil (par exemple, dans le cas de dé-raccordement accidentel ou de rupture du tube souple, pour son remplacement ou en cas d'incident sur l'appareil). Il existe un risque de fausse manoeuvre si un robinet n'est pas obturé par un bouchon alors qu'il ne dessert aucun appareil. Cette fausse manoeuvre peut entraîner un dégagement de gaz et donc un risque d'explosion. Le même risque existe si une tuyauterie en aval d'un robinet n'est pas obturée par un bouchon vissé, alors qu'elle n'est raccordée à aucun appareil.</i></p>				

Etat de l'installation intérieure de GAZ Etat de l'installation intérieure de GAZ



14	<b>A1</b>	<b>La date limite d'utilisation du tuyau d'alimentation n'est pas lisible ou est dépassée</b>	<b>Cuisine</b>	
<p>— Fuite de gaz consécutive à l'emploi de tubes souples ou tuyaux flexibles non appropriés ; — Fuite de gaz à travers un tube souple ou un tuyau flexible en mauvais état (par exemple : fissures, craquelures)</p>				

LEGENDE	
(3)	Point de contrôle selon la norme utilisée
(4) A1	Présente une anomalie à prendre en compte lors d'une intervention ultérieure sur l'installation
(5) A2	L'installation présente une anomalie dont le caractère de gravité ne justifie pas que l'on interrompe aussitôt la fourniture du gaz, mais est suffisamment importante pour que la réparation soit réalisée dans les meilleurs délais.
(6) <b>DGI</b> (Danger Grave et Immédiat)	L'installation présente une anomalie suffisamment grave pour que l'opérateur de diagnostic interrompe aussitôt l'alimentation en gaz jusqu'à suppression du ou des défauts constituant la source du danger.
(7) 32c	La chaudière est de type VMC GAZ et l'installation présente une anomalie relative au dispositif de sécurité collective (DSC) qui justifie une intervention auprès du syndic ou du bailleur social par le distributeur de gaz afin de s'assurer de la présence du dispositif, de sa conformité et de son bon fonctionnement.

**F IDENTIFICATION DES BATIMENTS ET PARTIES DU BATIMENT (PIECES ET VOLUMES) N'AYANT PU ÊTRE CONTROLES ET MOTIFS, ET IDENTIFICATION DES POINTS DE CONTROLES N'AYANT PAS PU ETRE REALISES**

**Liste des bâtiments et parties de bâtiment (pièces et volumes) n'ayant pu être contrôlés et motifs**

Néant

**Liste des points de contrôles n'ayant pu être réalisés**

N°	Intitulé
K	D.3 Appareils raccordés (Types B) / Le débit de gaz est supérieur au débit maximal théorique de 10 % à 20 %
L	D.3 Appareils raccordés (Types B) / Le débit de gaz est supérieur au débit maximal théorique de plus de 20 %
S1	D.3 Appareils raccordés (Types B) / Taux de CO supérieur à 20 ppm
S2	D.3 Appareils raccordés (Types B) / Taux de CO supérieur à 20 ppm (dispositif à l'arrêt)
S3	D.3 Appareils raccordés (Types B) / Taux de CO supérieur à 20 ppm (dispositif en fonctionnement)

**G CONSTATATIONS DIVERSES**

- Attestation** de contrôle de moins d'un an de la **vacuité des conduits de fumées** non présentée.
- Justificatif** d'entretien de moins d'un an de la chaudière non présenté.
- Le conduit de raccordement **n'est pas visitable**
- Au moins un assemblage par raccord mécanique est réalisé au moyen d'un ruban d'étanchéité

Néant

**H CONCLUSION**

- L'installation ne comporte **aucune anomalie**.
- L'installation **comporte des anomalies** de type **A1** qui devront être réparées **ultérieurement**.
- L'installation **comporte des anomalies** de type **A2** qui devront être réparées **dans les meilleurs délais**.
- L'installation **comporte des anomalies** de type **DGI** qui devront être réparées **avant remise en service**.  
Tant que la (ou les) anomalie(s) DGI n'a (ont) pas été corrigée(s), en aucun cas vous ne devez rétablir l'alimentation en gaz de votre installation intérieure de gaz, de la partie d'installation intérieure de gaz, du (ou des) appareil(s) à gaz qui ont été isolé(s) et signalé(s) par la ou les étiquettes de condamnation.
- L'installation comporte **une anomalie 32c** qui devra faire l'objet d'un **traitement particulier** par le syndic ou le bailleur social sous le contrôle du distributeur de gaz

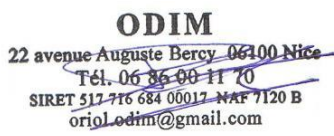
**I EN CAS DE DGI : ACTIONS DE L'OPERATEUR DE DIAGNOSTIC**

- Fermeture totale** avec pose d'une étiquette signalant la condamnation de l'installation de gaz
- Ou  **Fermeture partielle** avec pose d'une étiquette signalant la condamnation d'un appareil ou d'une partie de l'installation
- Transmission au Distributeur de gaz par **Téléphone** des informations suivantes :
  - Référence du contrat de fourniture de gaz, du Point de Comptage Estimation, du Point de Livraison ou du numéro de compteur ;
  - Codes des anomalies présentant un Danger Grave et Immédiat (DGI)
- Remise au client de la « **fiche informative distributeur de gaz** » remplie.

**J EN CAS D'ANOMALIE 32c : ACTIONS DE L'OPERATEUR DE DIAGNOSTIC**

- Transmission au Distributeur de gaz par de la référence du contrat de fourniture de gaz, du Point de Comptage Estimation, du Point de Livraison ou du numéro de compteur
- Remise au syndic ou au bailleur social de la « **fiche informative distributeur de gaz** » remplie

**K SIGNATURE ET CACHET DE L'ENTREPRISE**

<p>Signature / cachet de l'entreprise</p>  <p><b>ODIM</b> 22 avenue Auguste Bercy - 06100 Nice Tél. 06 86 00 11 70 SIRET 517 716 684 00017 NAF 7120 B oriol.odim@gmail.com</p>	<p><b>Dates de visite et d'établissement de l'état de l'installation gaz</b></p> <p>Visite effectuée le : <b>31/07/2024</b> Fait à <b>NICE</b> le <b>31/07/2024</b> Rapport n° : <b>SUCCESSION CARLOT 6593 31.07.24 GAZ</b> Date de fin de validité : <b>30/07/2027</b> Nom / Prénom du responsable : Nom / Prénom de l'opérateur : <b>ORIOI Patrick</b></p>
---	--

**Le présent rapport ne peut être reproduit que dans son intégralité, et avec l'accord écrit de son signataire.**

Etat de l'installation intérieure de GAZ

**ODIM**  
**ORIOI Patrick**  
**22 avenue Auguste Bercy**  
**06100 NICE**  
**N° Siret : 517 716 684 00017**

**SELARL ROUILLOT GAMBINI**  
**12 boulevard Carabacel**  
**06000 NICE**

A l'attention de **ROUILLOT Maxime**

**NICE, le mercredi 31 juillet 2024**

Lettre recommandée avec accusé de réception

Nos références : **SUCCESSION CARLOT 6593 31.07.24 GAZ**

**Objet** : Interruption d'alimentation gaz par suite d'un **Danger Grave et Immédiat**.

Madame, Monsieur,

En complément de mon appel téléphonique du **31/07/2024**, qui vous informait de **la nécessité d'interrompre immédiatement tout ou partie de l'installation gaz** située

Nature : **Appartement**  
Adresse : **Palais Saint Lambert 5 rue François Pellos**  
**06000 NICE**  
Etage : **1er**  
Porte : **Droite face**  
Numéro de lot : **11**

Et d'apposer les étiquettes de **Danger Grave et Immédiat** sur les parties de l'installation gaz concernées conformément à l'ordre de mission (verbal ou écrit) que vous m'avez confié, au code civil (loi L 441 et loi 2003-08 du 3 janvier 2003 article 17), à l'ordonnance n° 2005-655 du 8 juin 2005, l'arrêté du 12 février 2014 modifiant l'arrêté du 6 avril 2007 modifié par l'arrêté du 24 août 2010, et l'arrêté du 23 février 2018.

Vous trouverez en annexe le **rapport de l'état de l'installation intérieure de gaz** et un rappel des **obligations** incombant au propriétaire.

Vous en souhaitant bonne réception, je vous prie d'agréer, l'expression de mes salutations distinguées.

**ODIM**  
**ORIOI Patrick**

**ODIM**  
~~22 avenue Auguste Bercy 06100 Nice~~  
~~Tél. 06 86 00 11 70~~  
~~SIRET 517 716 684 00017 NAF 7120 B~~  
~~oriol.odim@gmail.com~~

## DIAGNOSTIC DE L'ETAT DE L'INSTALLATION INTERIEURE D'ELECTRICITE

Arrêté du 28 septembre 2017 définissant le modèle et la méthode de réalisation de l'état de l'installation intérieure d'électricité dans les immeubles à usage d'habitation. Articles L 134-7 et R 134-10 à 13 du code de la construction et de l'habitation. Norme NF C16-600 de juillet 2017.

### 1 DESIGNATION ET DESCRIPTION DU LOCAL D'HABITATION ET DE SES DEPENDANCES

▪ **Localisation du ou des immeubles bâti(s)** Type d'immeuble : **Appartement**  
Département : **ALPES-MARITIMES**  
Commune : **NICE (06000)**  
Adresse : **5 rue François Pellos**  
Lieu-dit / immeuble : **Palais Saint Lambert**  
Date de construction : **1958**  
Année de l'installation :  
Distributeur d'électricité : **Enedis**  
Réf. Cadastrale : **LS - 53**  
▪ **Désignation et situation du lot de (co)propriété :** Rapport n° : **SUCCESSION CARLOT 6593 31.07.24 ELEC**  
Etage : **1er**  
Porte : **Droite face**  
N° de Lot : **11**  
La liste des parties du bien n'ayant pu être visitées et leurs justifications se trouvent au paragraphe 9

### 2 IDENTIFICATION DU DONNEUR D'ORDRE

▪ **Identité du donneur d'ordre**  
Nom / Prénom : **ROUILLOT GAMBINI**  
Tél. : / **04.93.80.48.03** Email : **marie-christine@rouillot-gambini.fr**  
Adresse : **12 boulevard Carabacel 06000 NICE**  
▪ **Qualité du donneur d'ordre (sur déclaration de l'intéressé) :**  
Propriétaire de l'appartement ou de la maison individuelle :   
Autre le cas échéant (préciser)  **Cabinet d'avocats**  
▪ **Identité du propriétaire du local d'habitation et de ses dépendances :**  
**SUCCESSION CARLOT Edouard 5 Rue François Pellos 06000 NICE**

### 3 IDENTIFICATION DE L'OPERATEUR AYANT REALISE L'INTERVENTION ET SIGNE LE RAPPORT

▪ **Identité de l'opérateur :**  
Nom : **ORIOI**  
Prénom : **Patrick**  
Nom et raison sociale de l'entreprise : **ODIM**  
Adresse : **22 avenue Auguste Bercy**  
**06100 NICE**  
N° Siret : **517 716 684 00017**  
Désignation de la compagnie d'assurance : **ALLIANZ**  
N° de police : **80810536** date de validité : **30/09/2024**  
Le présent rapport est établi par une personne dont les compétences sont certifiées par : **QualiXpert** , le 01/04/2024 , jusqu'au 31/03/2031  
N° de certification : **C1307**

**4 RAPPEL DES LIMITES DU CHAMP DE REALISATION DE L'ETAT DE L'INSTALLATION INTERIEURE D'ELECTRICITE**

L'état de l'installation intérieure d'électricité porte sur l'ensemble de l'installation intérieure d'électricité à basse tension des locaux à usage d'habitation située en aval de l'appareil général de commande et de protection.

Il ne concerne pas les matériels d'utilisation amovibles, ni les circuits internes des matériels d'utilisation fixes destinés à être reliés à l'installation électrique fixe, ni les installations de production d'énergie électrique du générateur jusqu'au point d'injection au réseau public de distribution d'énergie ou au point de raccordement à l'installation intérieure. Il ne concerne pas non plus les circuits de téléphonie, de télévision, de réseau informatique, de vidéophonie, de centrale d'alarme, etc. lorsqu'ils sont alimentés en régime permanent sous une tension inférieure ou égale à 50 V en courant alternatif et 120 V en courant continu.

L'intervention de l'opérateur réalisant l'état de l'installation intérieure d'électricité ne porte que sur les constituants visibles, visitables, de l'installation au moment du diagnostic. Elle s'effectue sans démontage de l'installation électrique (hormis le démontage des capots des tableaux électriques lorsque cela est possible) ni destruction des isolants des câbles.

Des éléments dangereux de l'installation intérieure d'électricité peuvent ne pas être repérés, notamment :

- les parties de l'installation électrique non visibles (incorporées dans le gros œuvre ou le second œuvre ou masquées par du mobilier) ou nécessitant un démontage ou une détérioration pour pouvoir y accéder (boîtes de connexion, conduits, plinthes, goulottes, huisseries, éléments chauffants incorporés dans la maçonnerie, luminaires des piscines plus particulièrement) ;
- les parties non visibles ou non accessibles des tableaux électriques après démontage de leur capot ;
- inadéquation entre le courant assigné (calibre) des dispositifs de protection contre les surintensités et la section des conducteurs sur toute la longueur des circuits.

**5 CONCLUSIONS RELATIVES A L'EVALUATION DES RISQUES POUVANT PORTER ATTEINTE A LA SECURITE DES PERSONNES**

Anomalies avérées selon les domaines suivants :

1. L'appareil général de commande et de protection et son accessibilité.

**Néant**

2. Dispositif de protection différentiel à l'origine de l'installation / Prise de terre et installation de mise à la terre.

N° article (1)	Libellé des anomalies	Localisation(*)
B.3.3.6 a1)	Au moins un socle de prise de courant ne comporte pas de broche de terre.	Cuisine
B.3.3.6 a2)	Au moins un socle de prise de courant comporte une broche de terre non reliée à la terre.	Séjour
B.3.3.6 a3)	Au moins un CIRCUIT (n'alimentant pas des socles de prises de courant) n'est pas relié à la terre.	Ensemble des plafonniers du bien
B.3.3.7 b)	Il existe des conduits métalliques en montage apparent ou encastré dans le local (les locaux) contenant une baignoire ou une douche.	Salle d'eau/WC

3. Dispositif de protection contre les surintensités adapté à la section des conducteurs, sur chaque circuit.

Etat de l'installation intérieure d'électricité

N° article (1)	Libellé des anomalies	Localisation(*)	Observation
B.4.3 a1)	Au moins un CIRCUIT n'est pas protégé, à son origine, contre les surcharges et les courts-circuits.	Absence de tableau comprenant des dispositifs contre les surcharges pour l'ensemble de l'installation	
B.4.3 b)	Le type d'au moins un FUSIBLE ou un DISJONCTEUR n'est plus autorisé (fusible à tabatière, à broches rechargeables, COUPE-CIRCUIT A FUSIBLE de type industriel, DISJONCTEUR réglable en courant protégeant des CIRCUITS terminaux).	Cuisine	Fusible prise

4. La liaison équipotentielle et installation électrique adaptées aux conditions particulières des locaux contenant une douche ou une baignoire.

N° article (1)	Libellé des anomalies	Localisation(*)
B.5.3 a)	Locaux contenant une baignoire ou une douche : la continuité électrique de la LIAISON EQUIPOTENTIELLE supplémentaire, reliant les ELEMENTS CONDUCTEURS et les MASSES des MATERIELS ELECTRIQUES, n'est pas satisfaisante (résistance > 2 ohms).	Salle d'eau/WC
B.6.3.1 a)	Local contenant une baignoire ou une douche : l'installation électrique ne répond pas aux prescriptions particulières appliquées à ce local (adéquation entre l'emplacement où est installé le MATERIEL ELECTRIQUE et les caractéristiques de ce dernier – respect des règles de protection contre les chocs électriques liées aux zones).	Salle d'eau/WC

5. Matériels électriques présentant des risques de contact direct avec des éléments sous tension – Protection mécanique des conducteurs.

N° article (1)	Libellé des anomalies	Localisation(*)
B.7.3 d)	L'installation électrique comporte au moins une CONNEXION avec une partie active nue sous tension accessible.	Entrée
B.7.3 e)	L'installation électrique comporte au moins un dispositif de protection avec une partie active nue sous tension accessible.	Entrée

6. Matériels électriques vétustes, inadaptés à l'usage.

N° article (1)	Libellé des anomalies	Localisation(*)
B.8.3 a)	L'installation comporte au moins un MATERIEL ELECTRIQUE vétuste.	Cuisine
B.8.3 e)	Au moins un CONDUCTEUR isolé n'est pas placé sur toute sa longueur dans un conduit, une goulotte, une plinthe ou une huisserie, en matière isolante ou métallique, jusqu'à sa pénétration dans le MATERIEL ELECTRIQUE qu'il alimente.	Entrée, Cuisine

Installations particulières :

P1, P2. Appareils d'utilisation situés dans des parties communes et alimentés depuis la partie privative ou inversement.

**Néant**

P3. La piscine privée ou le bassin de fontaine

**Sans objet**

- (1) Référence des anomalies selon la norme NF C16-600.
- (2) Référence des mesures compensatoires selon la norme NF C16-600.
- (3) Une mesure compensatoire est une mesure qui permet de limiter un risque de choc électrique lorsque les règles fondamentales de sécurité ne peuvent s'appliquer pleinement pour des raisons soit économiques, soit techniques, soit administratives. Le n° d'article et le libellé de la mesure compensatoire sont indiqués en regard de l'anomalie concernée
- (\*) *Avertissement*: la localisation des anomalies n'est pas exhaustive. Il est admis que l'opérateur de diagnostic ne procède à la localisation que d'une anomalie par point de contrôle. Toutefois, cet avertissement ne concerne pas le test de déclenchement des dispositifs différentiels.

Informations complémentaires :

N° article (1)	Libellé des informations
B.11 a3)	Il n'y a aucun dispositif différentiel à haute sensibilité ≤ 30 mA.
B.11 b2)	Au moins un socle de prise de courant n'est pas de type à obturateur.
B.11 c2)	Au moins un socle de prise de courant ne possède pas un puits de 15mm.

(1) Référence des informations complémentaires selon la norme NF C16-600

**6 AVERTISSEMENT PARTICULIER**

**Points de contrôle du diagnostic n'ayant pu être vérifiés**

N° article (1)	Libellé des points de contrôle n'ayant pu être vérifiés selon la norme NF C16-600 - Annexe C	Motifs (2)
B.3.3.6 b)	Eléments constituant les CONDUCTEURS DE PROTECTION appropriés.	Partie d'installation non visible et non accessible
B.3.3.6 c)	Section satisfaisante des CONDUCTEURS DE PROTECTION.	Partie d'installation non visible et non accessible
B.4.3 e)	Courant assigné (calibre) de la PROTECTION CONTRE LES SURINTENSITES de chaque circuit adapté à la section des CONDUCTEURS.	Partie d'installation non visible et non accessible
B.5.3 b)	Section satisfaisante du CONDUCTEUR de LIAISON EQUIPOTENTIELLE supplémentaire.	Partie d'installation non visible et non accessible
B.5.3 d)	Qualité satisfaisante des CONNEXIONS du CONDUCTEUR de la LIAISON EQUIPOTENTIELLE supplémentaire aux ELEMENTS CONDUCTEURS et aux MASSES.	Partie d'installation non visible et non accessible

Pour les points de contrôle du DIAGNOSTIC n'ayant pu être vérifiés, il est recommandé de faire contrôler ces points par un installateur électricien qualifié ou par un organisme d'inspection accrédité dans le domaine de l'électricité, ou, si l'installation électrique n'était pas alimentée, par un OPERATEUR DE DIAGNOSTIC certifié lorsque l'installation sera alimentée

Etat de l'installation intérieure d'électricité Etat de l'installation intérieure d'électricité

(1) *Références des numéros d'article selon la norme NF C16-600 – Annexe C*

(2) *Les motifs peuvent être, si c'est le cas :*

- « *Le tableau électrique est manifestement ancien : son ENVELOPPE (capot), s'il est démonté, risque de ne pouvoir être remonté sans dommage.* » ;
- « *Les supports sur lesquels sont fixés directement les dispositifs de protection ne sont pas à démonter dans le cadre du présent DIAGNOSTIC : de ce fait, la section et l'état des CONDUCTEURS n'ont pu être vérifiés.* » ;
- « *L'installation ou une ou plusieurs parties de celle-ci n'étaient pas alimentée(s) en électricité le jour de la visite.* » ;
- « *Le(s) courant(s) d'emploi du (des) CIRCUIT(S) protégé(s) par le(s) INTERRUPTEUR(S) différentiel(s) ne peuvent pas être évalué(s).* »
- « *L'installation est alimentée par un poste à haute tension privé qui est exclu du domaine d'application du présent DIAGNOSTIC et dans lequel peut se trouver la partie de l'installation à vérifier* »
- « *La nature TBTS de la source n'a pas pu être repérée.* »
- « *Le calibre du ou des dispositifs de PROTECTION CONTRE LES SURINTENSITES est > 63 A pour un DISJONCTEUR ou 32A pour un fusible.* »
- « *Le courant de réglage du DISJONCTEUR de branchement est > 90 A en monophasé ou > 60 A en triphasé.* »
- « *La méthode dite « amont-aval » ne permet pas de vérifier le déclenchement du DISJONCTEUR de branchement lors de l'essai de fonctionnement.* »
- « *Les bornes aval du disjoncteur de branchement et/ou la canalisation d'alimentation du ou des tableaux électriques comportent plusieurs conducteurs en parallèle* »
- *Toute autre mention, adaptée à l'installation, décrivant la ou les impossibilités de procéder au(x) contrôle(s) concerné(s).*

## **7 CONCLUSION RELATIVE A L'EVALUATION DES RISQUES RELEVANT DU DEVOIR DE CONSEIL**

L'installation intérieure d'électricité comporte une ou des anomalies. Il est recommandé au propriétaire de les supprimer en consultant dans les meilleurs délais un installateur électricien qualifié afin d'éliminer les dangers qu'elle(s) présente(nt).

### **Installations ou parties d'installation non couvertes**

Les installations ou parties de l'installation cochées ou mentionnées ci-après ne sont pas couvertes par le présent diagnostic, conformément à la norme NF C16-600 :

#### **Le logement étant situé dans un immeuble collectif d'habitation :**

- INSTALLATION DE MISE A LA TERRE située dans les parties communes de l'immeuble collectif d'habitation (PRISE DE TERRE, CONDUCTEUR DE TERRE, borne ou barrette principale de terre, LIAISON EQUIPOTENTIELLE principale, CONDUCTEUR PRINCIPAL DE PROTECTION et la ou les dérivation(s) éventuelle(s) de terre situées en parties communes de l'immeuble d'habitation): existence et caractéristiques;

### **Constatations concernant l'installation électrique et/ou son environnement**

- Il n'existe pas de DERIVATION INDIVIDUELLE DE TERRE au répartiteur de terre du TABLEAU DE REPARTITION en partie privative; il est recommandé de se rapprocher du syndic de copropriété.



**8 EXPLICITATIONS DETAILLEES RELATIVES AUX RISQUES ENCOURUS**

Description des risques encourus en fonction des anomalies identifiées :

<p align="center"><u>Appareil général de commande et de protection</u></p> <p>Cet appareil, accessible à l'intérieur du logement, permet d'interrompre, en cas d'<b>urgence</b>, en un lieu unique, connu et accessible, la totalité de la fourniture de l'alimentation électrique.</p>
<p>Son absence, son inaccessibilité ou un appareil inadapté ne permet pas d'assurer cette fonction de coupure en cas de danger (risque d'électrisation, voire d'électrocution), d'incendie ou d'intervention sur l'installation électrique.</p>
<p align="center"><u>Dispositif de protection différentiel à l'origine de l'installation</u></p> <p>Ce dispositif permet de protéger les personnes contre les risques de choc électrique lors d'un <b>défait d'isolement</b> sur un matériel électrique.</p>
<p>Son absence ou son mauvais fonctionnement peut être la cause d'une électrisation, voire d'une électrocution.</p>
<p align="center"><u>Prise de terre et installation de mise à la terre :</u></p> <p>Ces éléments permettent, lors d'un <b>défait d'isolement</b> sur un matériel électrique, de dévier à la terre le courant de défaut dangereux qui en résulte.</p>
<p>L'absence de ces éléments ou leur inexistance partielle peut être la cause d'une électrisation, voire d'une électrocution.</p>
<p align="center"><u>Dispositif de protection contre les surintensités :</u></p> <p>Les disjoncteurs divisionnaires ou coupe-circuits à cartouche fusible, à l'origine de chaque circuit, permettent de protéger les conducteurs et câbles électriques contre les échauffements anormaux dus aux surcharges ou courts circuits.</p>
<p>L'absence de ces dispositifs de protection ou leur calibre trop élevé peut être à l'origine d'incendies.</p>
<p align="center"><u>Liaison équipotentielle dans les locaux contenant une baignoire ou une douche :</u></p> <p>Elle permet d'éviter, lors d'un défaut, que le corps humain ne soit traversé par un courant électrique dangereux.</p>
<p>Son absence privilégie, en cas de défaut, l'écoulement du courant électrique par le corps humain, ce qui peut être la cause d'une électrisation, voire d'une électrocution.</p>
<p align="center"><u>Conditions particulières les locaux contenant une baignoire ou une douche :</u></p> <p>Les règles de mise en œuvre de l'installation électrique à l'intérieur de tels locaux permettent de limiter le risque de chocs électriques, du fait de la réduction de la résistance électrique du corps humain lorsque celui-ci est mouillé ou immergé.</p>
<p>Le non-respect de celles-ci peut être la cause d'une électrisation, voire d'une électrocution.</p>
<p align="center"><u>Matériels électriques présentant des risques de contact direct :</u></p> <p>Les matériels électriques dont des parties nues sous tension sont accessibles (matériels électriques anciens, fils électriques dénudés, bornes de connexion non placées dans une boîte équipée d'un couvercle, matériels électriques cassés...) présentent d'importants risques d'électrisation, voire d'électrocution.</p>
<p align="center"><u>Matériels électriques vétustes ou inadaptés à l'usage :</u></p> <p>Ces matériels électriques, lorsqu'ils sont trop anciens, n'assurent pas une protection satisfaisante contre l'accès aux parties nues sous tension ou ne possèdent plus un niveau d'isolement suffisant. Lorsqu'ils ne sont pas adaptés à l'usage normal du matériel, ils deviennent très dangereux lors de leur utilisation. Dans les deux cas, ces matériels présentent d'importants risques d'électrisation, voire d'électrocution.</p>
<p align="center"><u>Appareils d'utilisation situés dans des parties communes et alimentés depuis les parties privatives :</u></p> <p>Lorsque l'installation électrique issue de la partie privative n'est pas mise en œuvre correctement, le contact d'une personne avec la masse d'un matériel électrique en défaut ou une partie active sous tension peut être la cause d'électrisation, voire d'électrocution.</p>
<p align="center"><u>Piscine privée ou bassin de fontaine :</u></p> <p>Les règles de mise en œuvre de l'installation électrique et des équipements associés à la piscine ou au bassin de fontaine permettent de limiter le risque de chocs électriques, du fait de la réduction de la résistance électrique du corps humain lorsque celui-ci est mouillé ou immergé.</p>
<p>Le non-respect de celles-ci peut être la cause d'une électrisation, voire d'une électrocution.</p>

Etat de l'installation intérieure d'électricité

Informations complémentaires :

Dispositif(s) différentiel(s) à haute sensibilité protégeant tout ou partie de l'installation électrique :

L'objectif est d'assurer rapidement la coupure du courant de l'installation électrique ou du circuit concerné, dès l'apparition d'un courant de défaut même de faible valeur. C'est le cas notamment lors de la défaillance occasionnelle (telle que l'usure normale ou anormale des matériels, l'imprudence ou le défaut d'entretien, la rupture du conducteur de mise à la terre d'un matériel électrique....) des mesures classiques de protection contre les risques d'électrisation, voire d'électrocution.

Socles de prise de courant de type à obturateurs :

L'objectif est d'éviter l'introduction, en particulier par un enfant, d'un objet dans une alvéole d'un socle de prise de courant sous tension pouvant entraîner des brûlures graves et/ ou l'électrisation, voire l'électrocution.

Socles de prise de courant de type à puits (15mm minimum):

La présence de puits au niveau d'un socle de prise de courant évite le risque d'électrisation, voire d'électrocution, au moment de l'introduction des fiches mâles non isolées d'un cordon d'alimentation.

**9 IDENTIFICATION DES PARTIES DU BIEN (PIECES ET EMBLEMES) N'AYANT PU ETRE VISITEES ET JUSTIFICATION :**

Néant

**DATE, SIGNATURE ET CACHET**

**Dates de visite et d'établissement de l'état**

Visite effectuée le **31/07/2024**  
Date de fin de validité : **30/07/2027**  
Etat rédigé à **NICE** Le **31/07/2024**  
Nom : **ORIOI** Prénom : **Patrick**

**ODIM**  
~~22 avenue Auguste Bercy 06100 Nice~~  
~~Tél. 06 86 00 11 70~~  
SIRET 517 716 684 00017 NAF 7120 B  
oriodim@gmail.com

## Etat des Risques et Pollutions

En application des articles L125-5 à 7 et R125-26 du code de l'environnement.

Référence : SUCCESSION CARLOT 6593 31.07.24

Réalisé par Patrick ORIOI

Pour le compte de ORIOI DIAGNOSTICS  
IMMOBILIERS

Date de réalisation : 31 juillet 2024 (Valable 6 mois)

Selon les informations mises à disposition par arrêté préfectoral :

N° 2023-065/DDTM/PRNT du 30 juin 2023.

### REFERENCES DU BIEN

Adresse du bien

5 rue François Pellos - Palais Saint Lambert  
06000 Nice

Référence(s) cadastrale(s):

LS0053

ERP établi selon les parcelles localisées au cadastre.

Vendeur

ROUILLOT GAMBINI



### SYNTHESES

A ce jour, la commune est soumise à l'obligation d'Information Acquéreur Locataire (IAL). Une déclaration de sinistre indemnisé est nécessaire.

Etat des Risques et Pollutions (ERP)						
Votre commune				Votre immeuble		
Type	Nature du risque	Etat de la procédure	Date	Concerné	Travaux	Réf.
PPRn	Inondation Débordement rapide (torrentiel)	approuvé	17/11/1999	non	non	p.3
PPRn	Séisme	approuvé	28/01/2019	oui	oui <sup>(1)</sup>	p.3
PPRn	Mouvement de terrain	approuvé	16/03/2020	non	non	p.4
PPRn	Inondation Par une crue (débordement de cours...	prescrit	25/03/2020	oui	non	p.4
PPRn	Feu de forêt	approuvé	07/02/2017	non	non	p.5
PPRn	Mouvement de terrain Localisé (fontis) du à des...	approuvé	05/12/2008	non	non	p.6
<sup>(2)</sup> SIS	Pollution des sols	approuvé	07/10/2019	non	-	p.6
PPRn	Inondation	révisé	15/01/2014	non	non	p.6
Zonage de sismicité : 4 - Moyenne <sup>(3)</sup>				oui	-	-
Zonage du potentiel radon : 1 - Faible <sup>(4)</sup>				non	-	-
Commune non concernée par la démarche d'étude du risque lié au recul du trait de côte.						

Etat des risques approfondi (Synthèse Risque Argile / ENSA / ERPS)	Concerné	Détails
Zonage du retrait-gonflement des argiles	Oui	Aléa Moyen
Plan d'Exposition au Bruit <sup>(5)</sup>	Non	-
Basias, Basol, Icpe	Oui	80 sites* à - de 500 mètres

\*ce chiffre ne comprend pas les sites non localisés de la commune.

(1) cf. section "Prescriptions de travaux".

(2) Secteur d'Information sur les Sols.







(3) Zonage sismique de la France d'après l'annexe des articles R563-1 à 8 du Code de l'Environnement modifiés par les Décrets n°2010-1254 et n°2010-1255 du 22 octobre 2010 ainsi que par l'Arrêté du 22 octobre 2010 (nouvelles règles de construction parasismique - EUROCODE 8).

(4) Situation de l'immeuble au regard des zones à potentiel radon du territoire français définies à l'article R. 1333-29 du code de la santé publique modifié par le Décret n°2018-434 du 4 juin 2018, délimitées par l'Arrêté interministériel du 27 juin 2018.

(5) Information cartographique consultable en mairie et en ligne à l'adresse suivante : <https://www.geoportail.gouv.fr/donnees/plan-dexposition-au-bruit-peb>

**Attention, les informations contenues dans le second tableau de synthèse ci-dessus sont données à titre informatif. Pour plus de détails vous pouvez commander un Etat des risques approfondi.**

Attention, les informations contenues dans ce tableau de synthèse sont données à titre informatif et ne sont pas détaillées dans ce document.

Etat des risques complémentaires (Géorisques)		
Risques	Concerné	Détails
 <b>Inondation</b>	TRI : Territoire à Risque important d'Inondation	<b>Oui</b> <i>Présence d'un TRI sur la commune sans plus d'informations sur l'exposition du bien.</i>
	AZI : Atlas des Zones Inondables	<b>Oui</b> <i>Présence d'un AZI sur la commune sans plus d'informations sur l'exposition du bien.</i>
	PAPI : Programmes d'actions de Prévention des Inondations	<b>Oui</b> <i>Présence d'un PAPI sur la commune sans plus d'informations sur l'exposition du bien.</i>
	Remontées de nappes	<b>Oui</b> <i>Zones potentiellement sujettes aux inondations de cave, fiabilité MOYENNE (dans un rayon de 500 mètres).</i>
 <b>Installation nucléaire</b>	<b>Non</b>	-
 <b>Mouvement de terrain</b>	<b>Non</b>	-
 <b>Pollution des sols, des eaux ou de l'air</b>	BASOL : Sites pollués ou potentiellement pollués	<b>Oui</b> <i>Le bien se situe dans un rayon de 500 mètres d'un ou plusieurs sites identifiés</i>
	BASIAS : Sites industriels et activités de service	<b>Oui</b> <i>Le bien se situe dans un rayon de 500 mètres d'un ou plusieurs sites identifiés.</i>
	ICPE : Installations industrielles	<b>Oui</b> <i>Le bien se situe dans un rayon de 1000 mètres d'une ou plusieurs installations identifiées.</i>
 <b>Cavités souterraines</b>	<b>Non</b>	-
 <b>Canalisation TMD</b>	<b>Non</b>	-

Source des données : <https://www.georisques.gouv.fr/>

## SOMMAIRE

Synthèses.....	1
Imprimé officiel.....	5
Localisation sur cartographie des risques .....	6
Procédures ne concernant pas l'immeuble.....	9
Déclaration de sinistres indemnisés.....	14
Argiles - Information relative aux travaux non réalisés .....	17
Prescriptions de travaux, Documents de référence.....	18
Annexes.....	19

## État des Risques et Pollutions

Cet état, à remplir par le vendeur ou le bailleur, est destiné à être joint en annexe d'un contrat de vente ou de location d'un bien immobilier et à être remis, dès la première visite, au potentiel acquéreur par le vendeur ou au potentiel locataire par le bailleur. Il doit dater de moins de 6 mois et être actualisé, si nécessaire, lors de l'établissement de la promesse de vente, du contrat préliminaire, de l'acte authentique ou du contrat de bail.

### Situation du bien immobilier (bâti ou non bâti)

Document réalisé le : 31/07/2024

Parcelle(s) : LS0053

5 rue François Pellos 06000 Nice

### Situation de l'immeuble au regard de plans de prévention des risques naturels [PPRn]

L'immeuble est situé dans le périmètre d'un PPRn	<b>prescrit</b>	oui <input checked="" type="checkbox"/>	non <input type="checkbox"/>
L'immeuble est situé dans le périmètre d'un PPRn	<b>appliqué par anticipation</b>	oui <input type="checkbox"/>	non <input checked="" type="checkbox"/>
L'immeuble est situé dans le périmètre d'un PPRn	<b>approuvé</b>	oui <input checked="" type="checkbox"/>	non <input type="checkbox"/>

Les risques naturels pris en compte sont liés à :

(les risques grisés ne font pas l'objet d'une procédure PPR sur la commune)

Inondation <input checked="" type="checkbox"/>	Crue torrentielle <input type="checkbox"/>	Remontée de nappe <input type="checkbox"/>	Submersion marine <input type="checkbox"/>	Avalanche <input type="checkbox"/>
Mouvement de terrain <input type="checkbox"/>	Mvt terrain-Sécheresse <input type="checkbox"/>	Séisme <input checked="" type="checkbox"/>	Cyclone <input type="checkbox"/>	Eruption volcanique <input type="checkbox"/>
Feu de forêt <input type="checkbox"/>	autre <input type="checkbox"/>			

L'immeuble est concerné par des prescriptions de travaux dans le règlement du ou des PPRn

si oui, les travaux prescrits par le règlement du PPR naturel ont été réalisés <sup>1</sup>

oui <sup>1</sup>	<input type="checkbox"/>	non	<input type="checkbox"/>
oui	<input type="checkbox"/>	non	<input type="checkbox"/>

### Situation de l'immeuble au regard de plans de prévention des risques miniers [PPRm]

L'immeuble est situé dans le périmètre d'un PPRm	<b>prescrit</b>	oui <input type="checkbox"/>	non <input checked="" type="checkbox"/>
L'immeuble est situé dans le périmètre d'un PPRm	<b>appliqué par anticipation</b>	oui <input type="checkbox"/>	non <input checked="" type="checkbox"/>
L'immeuble est situé dans le périmètre d'un PPRm	<b>approuvé</b>	oui <input type="checkbox"/>	non <input checked="" type="checkbox"/>

Les risques miniers pris en compte sont liés à :

(les risques grisés ne font pas l'objet d'une procédure PPR sur la commune)

Risque miniers <input type="checkbox"/>	Affaissement <input type="checkbox"/>	Effondrement <input type="checkbox"/>	Tassement <input type="checkbox"/>	Emission de gaz <input type="checkbox"/>
Pollution des sols <input type="checkbox"/>	Pollution des eaux <input type="checkbox"/>	autre <input type="checkbox"/>		

L'immeuble est concerné par des prescriptions de travaux dans le règlement du ou des PPRm

si oui, les travaux prescrits par le règlement du PPR miniers ont été réalisés

oui	<input type="checkbox"/>	non	<input checked="" type="checkbox"/>
oui	<input type="checkbox"/>	non	<input type="checkbox"/>

### Situation de l'immeuble au regard de plans de prévention des risques technologiques [PPRT]

L'immeuble est situé dans le périmètre d'un PPRt	<b>approuvé</b>	oui <input type="checkbox"/>	non <input checked="" type="checkbox"/>
L'immeuble est situé dans le périmètre d'un PPRt	<b>prescrit</b>	oui <input type="checkbox"/>	non <input checked="" type="checkbox"/>

Les risques technologiques pris en compte sont liés à :

(les risques grisés ne font pas l'objet d'une procédure PPR sur la commune)

Risque Industriel <input type="checkbox"/>	Effet thermique <input type="checkbox"/>	Effet de surpression <input type="checkbox"/>	Effet toxique <input type="checkbox"/>	Projection <input type="checkbox"/>
--	--	---	--	-------------------------------------

L'immeuble est situé en secteur d'expropriation ou de délaissement

L'immeuble est situé en zone de prescription

Si la transaction concerne un logement, les travaux prescrits ont été réalisés

Si la transaction ne concerne pas un logement, l'information sur le type de risques auxquels l'immeuble est exposé ainsi que leur gravité, probabilité et cinétique, est jointe à l'acte de vente ou au contrat de location\*

oui	<input type="checkbox"/>	non	<input checked="" type="checkbox"/>
oui	<input type="checkbox"/>	non	<input checked="" type="checkbox"/>
oui	<input type="checkbox"/>	non	<input type="checkbox"/>
oui	<input type="checkbox"/>	non	<input type="checkbox"/>

\*Information à compléter par le vendeur / bailleur, disponible auprès de la Préfecture

### Situation de l'immeuble au regard du zonage sismique réglementaire

L'immeuble est situé dans une zone de sismicité classée en :

zone 1 <input type="checkbox"/>	zone 2 <input type="checkbox"/>	zone 3 <input type="checkbox"/>	zone 4 <input checked="" type="checkbox"/>	zone 5 <input type="checkbox"/>
Très faible	Faible	Modérée	Moyenne	Forte

### Situation de l'immeuble au regard du zonage réglementaire à potentiel radon

L'immeuble se situe dans une zone à potentiel radon :

zone 1 <input checked="" type="checkbox"/>	zone 2 <input type="checkbox"/>	zone 3 <input type="checkbox"/>
Faible	Faible avec facteur de transfert	Significatif

### Information relative aux sinistres indemnisés par l'assurance suite à une catastrophe N/M/T (catastrophe naturelle, minière ou technologique)

L'immeuble a donné lieu au versement d'une indemnité à la suite d'une catastrophe N/M/T\*

oui	<input type="checkbox"/>	non	<input type="checkbox"/>
-----	--------------------------	-----	--------------------------

\*Information à compléter par le vendeur / bailleur

### Information relative à la pollution des sols

L'immeuble est situé dans un Secteur d'Information sur les Sols (SIS)

Selon les informations mises à disposition par l'arrêté préfectoral 16120 du 07/10/2019 portant création des SIS dans le département

oui	<input type="checkbox"/>	non	<input checked="" type="checkbox"/>
-----	--------------------------	-----	-------------------------------------

### Situation de l'immeuble au regard du recul du trait de côte (RTC)

L'immeuble est situé sur une commune concernée par le recul du trait de côte et listée par décret

L'immeuble est situé dans une zone exposée au recul du trait de côte identifiée par un document d'urbanisme :

oui, à horizon d'exposition de 0 à 30 ans

oui, à horizon d'exposition de 30 à 100 ans

non

zonage indisponible

L'immeuble est concerné par des prescriptions applicables à cette zone

L'immeuble est concerné par une obligation de démolition et de remise en état à réaliser

oui	<input type="checkbox"/>	non	<input checked="" type="checkbox"/>
oui	<input type="checkbox"/>	non	<input type="checkbox"/>

\*Information à compléter par le vendeur / bailleur

### Parties concernées

<b>Vendeur</b>	ROUILLOT GAMBINI	à		le	
<b>Acquéreur</b>		à		le	

<sup>1</sup> cf. section 'Réglementation et prescriptions de travaux'.

1. Partie à compléter par le vendeur - bailleur - donateur - partie 1 et sur sa seule responsabilité

Attention ! S'ils n'impliquent pas d'obligation ou d'interdiction réglementaire particulière, les aléas connus ou prévisibles qui peuvent être signalés dans les divers documents d'information préventive et concerner le bien immobilier, ne sont pas mentionnés par cet état.

## Inondation

PPRn Débordement rapide (torrentiel), approuvé le 17/11/1999

## Non concerné\*

\* L'immeuble n'est pas situé dans le périmètre d'une zone à risques



La carte ci-dessus est un extrait de la carte officielle fournie par les services de l'Etat.  
Elle est disponible en intégralité dans les annexes de ce rapport.  
Le contour du terrain n'est donné qu'à titre indicatif.

## Séisme

PPRn Séisme, approuvé le 28/01/2019

## Concerné\*

\* L'immeuble est situé dans le périmètre d'une zone à risques



La carte ci-dessus est un extrait de la carte officielle fournie par les services de l'Etat.  
Elle est disponible en intégralité dans les annexes de ce rapport.  
Le contour du terrain n'est donné qu'à titre indicatif.



## Mouvement de terrain

PPRn Mouvement de terrain, approuvé le 16/03/2020


## Non concerné\*

\* L'immeuble n'est pas situé dans le périmètre d'une zone à risques



La carte ci-dessus est un extrait de la carte officielle fournie par les services de l'Etat.

Elle est disponible en intégralité dans les annexes de ce rapport.

 Le contour du terrain n'est donné qu'à titre indicatif.

## Inondation

PPRn Par une crue (débordement de cours d'eau), prescrit le 25/03/2020

## Concerné\*

\* Aucune cartographie n'est disponible pour ce PPR.

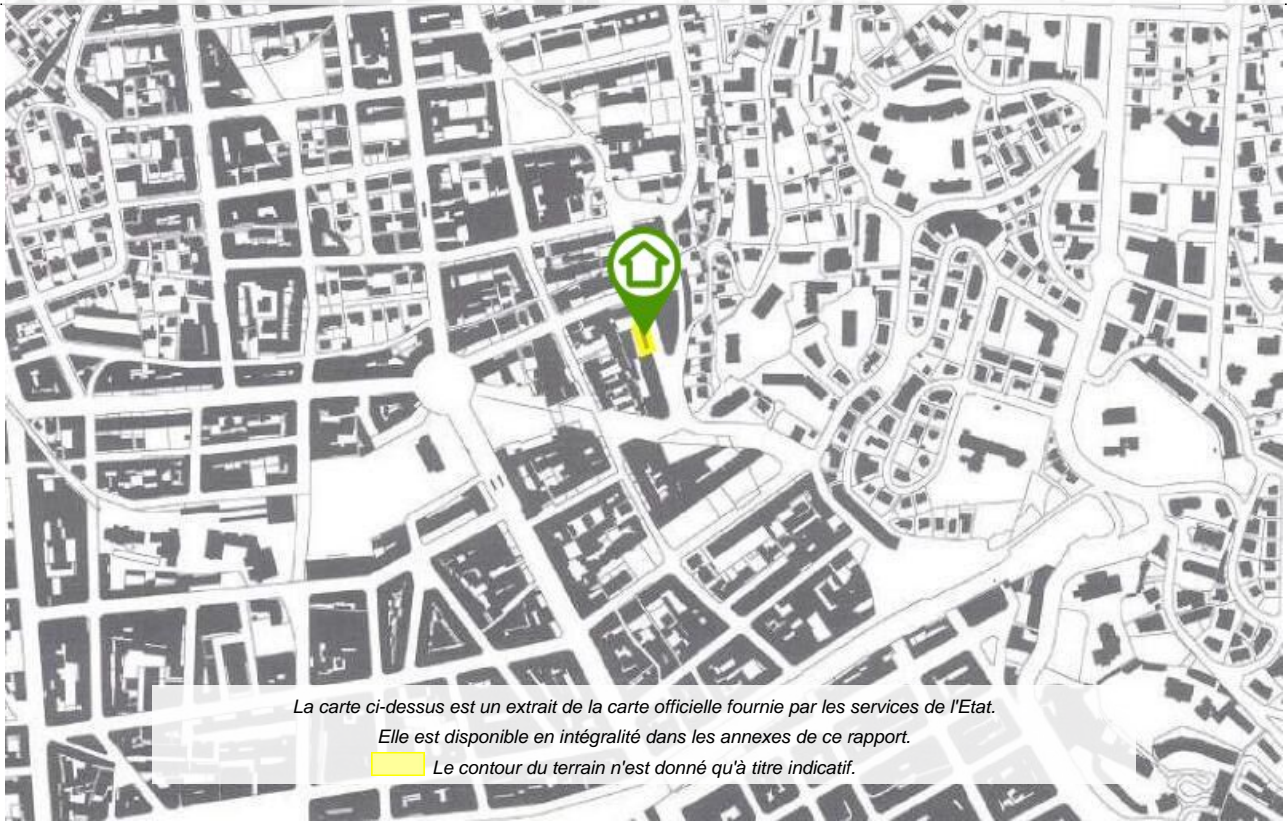
Par conséquent, l'intégralité du territoire communal est considérée comme concernée.

## Feu de forêt

PPRn Feu de forêt, approuvé le 07/02/2017

## Non concerné\*

\* L'immeuble n'est pas situé dans le périmètre d'une zone à risques



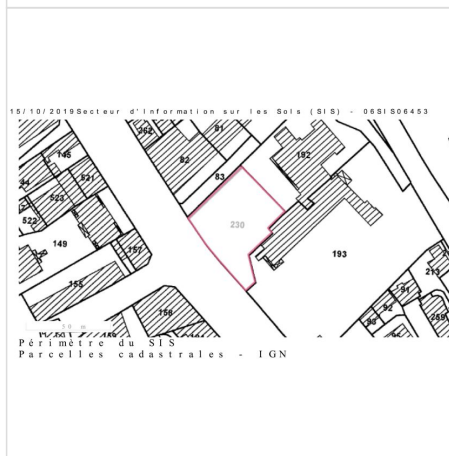
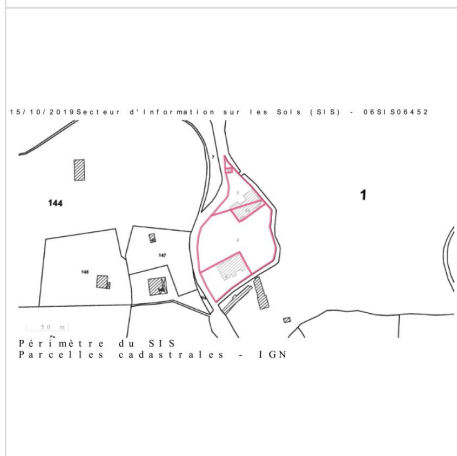
## Cartographies ne concernant pas l'immeuble

*Au regard de sa position géographique, l'immeuble n'est pas concerné par :*

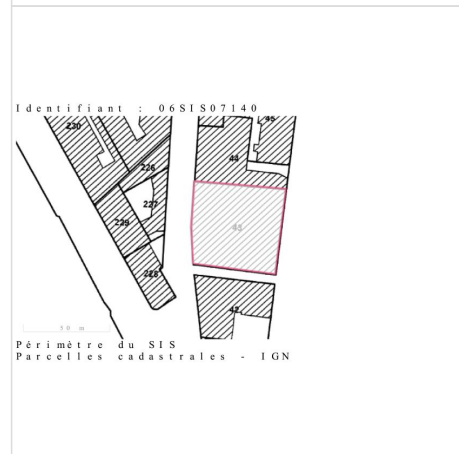
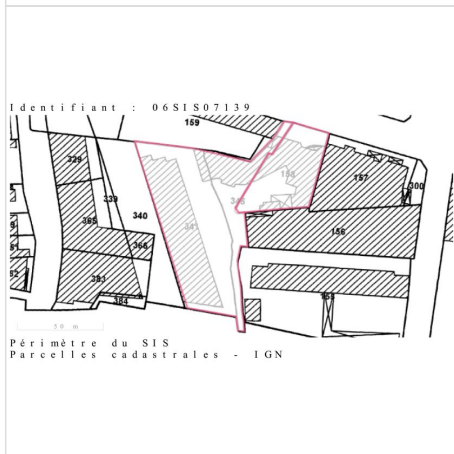
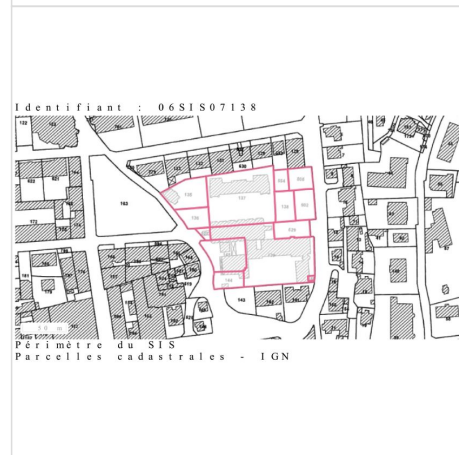
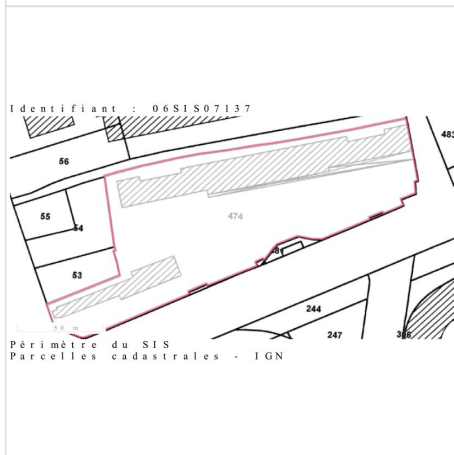
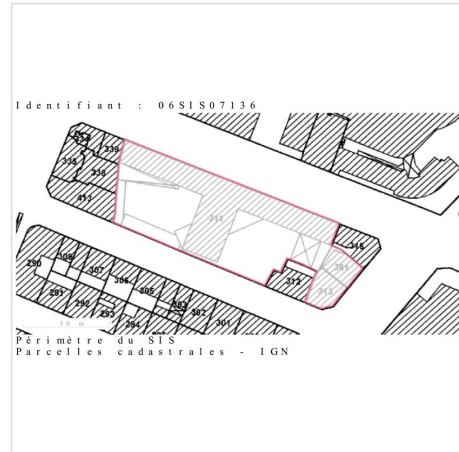
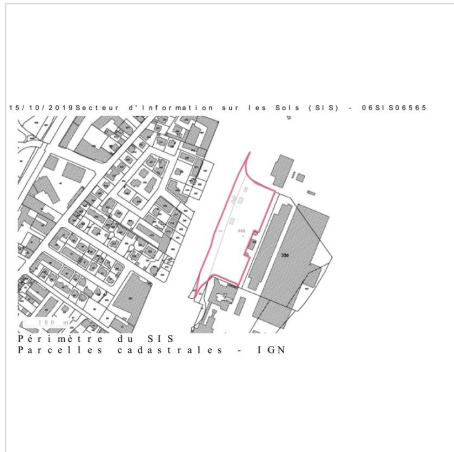
Le PPRn Localisé (fontis) du à des cavités naturelles, approuvé le 05/12/2008



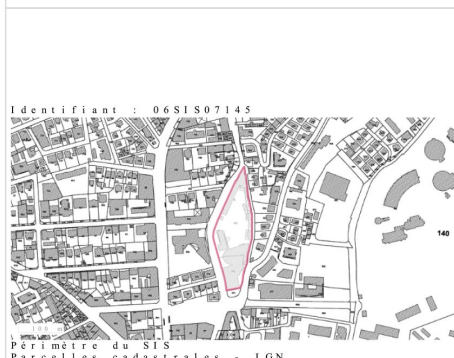
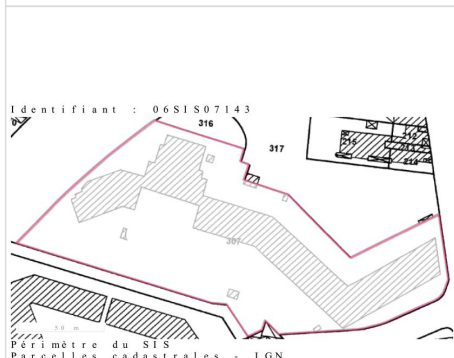
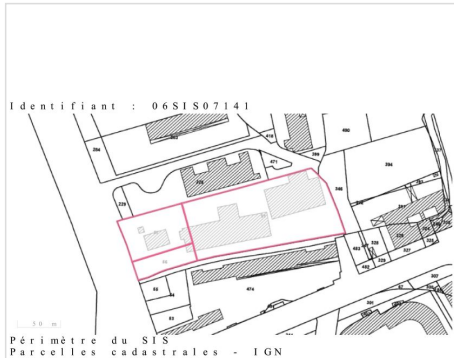
Le SIS Pollution des sols, approuvé le 07/10/2019



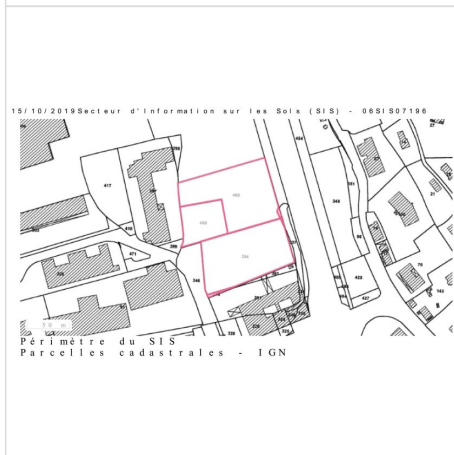
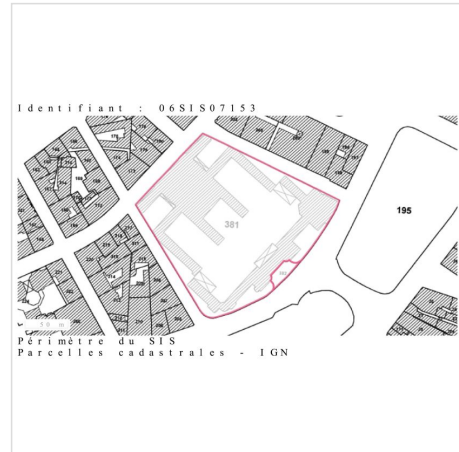
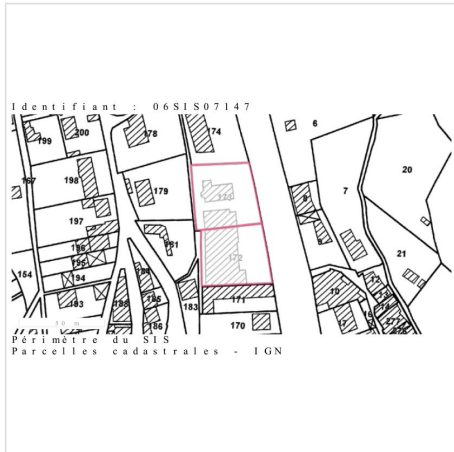
SIS Pollution des sols, approuvé le 07/10/2019 (suite)



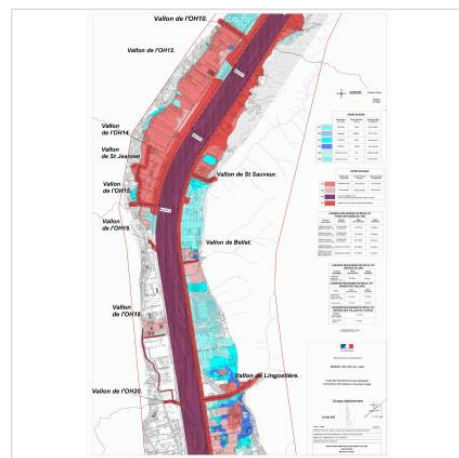
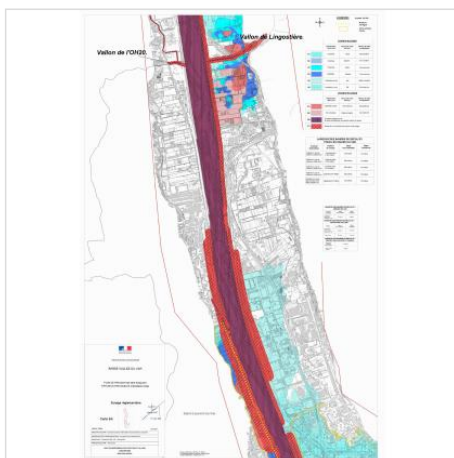
SIS Pollution des sols, approuvé le 07/10/2019 (suite)




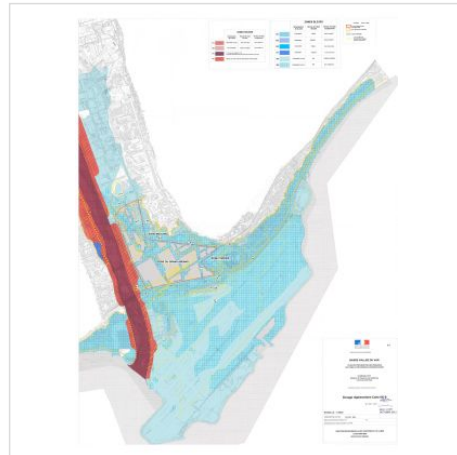
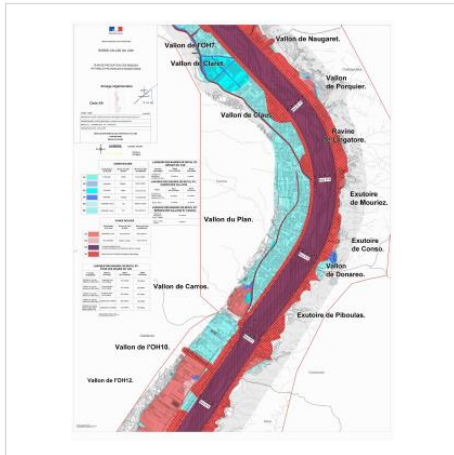
SIS Pollution des sols, approuvé le 07/10/2019 (suite)



Le PPRn Inondation, révisé le 15/01/2014



PPRn Inondation, révisé le 15/01/2014 (suite)



## Déclaration de sinistres indemnisés

en application des articles L 125-5 et R125-26 du Code de l'environnement

Si, à votre connaissance, l'immeuble a fait l'objet d'une indemnisation suite à des dommages consécutifs à des événements ayant eu pour conséquence la publication d'un arrêté de catastrophe naturelle, cochez ci-dessous la case correspondante dans la colonne "Indemnisé".

### Arrêtés CATNAT sur la commune

Risque	Début	Fin	JO	Indemnisé
Par une crue (débordement de cours d'eau) - Par ruissellement et coulée de boue	02/03/2024	03/03/2024	01/06/2024	<input type="checkbox"/>
Par une crue (débordement de cours d'eau) - Par ruissellement et coulée de boue	26/02/2024	26/02/2024	14/06/2024	<input type="checkbox"/>
Sécheresse et réhydratation - Tassements différentiels	01/04/2023	30/06/2023	02/07/2024	<input type="checkbox"/>
Sécheresse et réhydratation - Tassements différentiels	01/04/2022	30/09/2022	08/09/2023	<input type="checkbox"/>
Par une crue (débordement de cours d'eau) - Par ruissellement et coulée de boue	02/10/2020	03/10/2020	08/10/2020	<input type="checkbox"/>
Marée de tempête	02/10/2020	03/10/2020	08/10/2020	<input type="checkbox"/>
Mouvement de terrain	20/12/2019	22/12/2019	06/06/2021	<input type="checkbox"/>
Mouvement de terrain	01/12/2019	02/12/2019	12/06/2020	<input type="checkbox"/>
Par une crue (débordement de cours d'eau) - Par ruissellement et coulée de boue	23/11/2019	24/11/2019	30/11/2019	<input type="checkbox"/>
Mouvement de terrain	22/11/2019	24/11/2019	13/02/2020	<input type="checkbox"/>
Par une crue (débordement de cours d'eau) - Par ruissellement et coulée de boue	03/11/2019	03/11/2019	19/12/2019	<input type="checkbox"/>
Par une crue (débordement de cours d'eau) - Par ruissellement et coulée de boue	31/10/2019	31/10/2019	24/10/2020	<input type="checkbox"/>
Mouvement de terrain	31/10/2019	03/11/2019	03/12/2020	<input type="checkbox"/>
Inondation - Par ruissellement et coulée de boue	03/10/2015	03/10/2015	08/10/2015	<input type="checkbox"/>
Mouvement de terrain	03/10/2015	04/10/2015	02/03/2016	<input type="checkbox"/>
Mouvement de terrain	14/11/2014	15/11/2014	07/06/2015	<input type="checkbox"/>
Inondation - Par ruissellement et coulée de boue	09/11/2014	11/11/2014	19/02/2015	<input type="checkbox"/>
Mouvement de terrain	09/11/2014	12/11/2014	07/06/2015	<input type="checkbox"/>
Inondation - Par ruissellement et coulée de boue	04/11/2014	05/11/2014	06/01/2015	<input type="checkbox"/>
Mouvement de terrain	04/11/2014	05/11/2014	07/06/2015	<input type="checkbox"/>
Inondation - Par ruissellement et coulée de boue	16/01/2014	18/01/2014	02/02/2014	<input type="checkbox"/>
Mouvement de terrain	16/01/2014	20/01/2014	26/04/2014	<input type="checkbox"/>
Mouvement de terrain	04/01/2014	06/01/2014	26/04/2014	<input type="checkbox"/>
Mouvement de terrain	25/12/2013	26/12/2013	26/04/2014	<input type="checkbox"/>
Mouvement de terrain	07/03/2013	09/03/2013	26/10/2013	<input type="checkbox"/>
Inondation - Par ruissellement et coulée de boue	30/09/2012	30/09/2012	13/01/2013	<input type="checkbox"/>
Inondation - Par ruissellement et coulée de boue	24/09/2012	24/09/2012	13/01/2013	<input type="checkbox"/>
Par une crue (débordement de cours d'eau) - Par ruissellement et coulée de boue Par submersion marine	08/11/2011	08/11/2011	07/03/2012	<input type="checkbox"/>
Mouvement de terrain	05/11/2011	09/11/2011	15/06/2012	<input type="checkbox"/>
Par une crue (débordement de cours d'eau) - Par ruissellement et coulée de boue	15/11/2010	15/11/2010	10/04/2011	<input type="checkbox"/>
Mouvement de terrain	30/10/2010	25/12/2010	22/06/2011	<input type="checkbox"/>
Par une crue (débordement de cours d'eau) - Par ruissellement et coulée de boue Par submersion marine	04/05/2010	04/05/2010	26/06/2010	<input type="checkbox"/>
Par une crue (débordement de cours d'eau) - Par ruissellement et coulée de boue Par submersion marine	19/02/2010	19/02/2010	26/06/2010	<input type="checkbox"/>
Par une crue (débordement de cours d'eau) - Par ruissellement et coulée de boue Par submersion marine	01/01/2010	02/01/2010	13/05/2010	<input type="checkbox"/>
Par une crue (débordement de cours d'eau) - Par ruissellement et coulée de boue Par submersion marine	22/12/2009	22/12/2009	13/05/2010	<input type="checkbox"/>
Mouvement de terrain	22/12/2009	29/12/2009	13/05/2010	<input type="checkbox"/>
Mouvement de terrain	13/12/2008	17/12/2008	01/07/2009	<input type="checkbox"/>
Par submersion marine	30/11/2008	01/12/2008	21/05/2009	<input type="checkbox"/>



## Déclaration de sinistres indemnisés (suite)

en application des articles L 125-5 et R125-26 du Code de l'environnement

Risque	Début	Fin	JO	Indemnisé
Par une crue (débordement de cours d'eau) - Par ruissellement et coulée de boue	02/12/2005	03/12/2005	14/05/2006	<input type="checkbox"/>
Mouvement de terrain	02/12/2005	03/12/2005	10/10/2008	<input type="checkbox"/>
Sécheresse et réhydratation - Tassements différentiels	01/01/2005	31/03/2005	23/04/2008	<input type="checkbox"/>
Sécheresse et réhydratation - Tassements différentiels	01/01/2005	31/03/2005	22/02/2008	<input type="checkbox"/>
Sécheresse et réhydratation - Tassements différentiels	01/07/2004	30/09/2004	23/04/2008	<input type="checkbox"/>
Sécheresse et réhydratation - Tassements différentiels	01/07/2004	30/09/2004	22/02/2008	<input type="checkbox"/>
Sécheresse et réhydratation - Tassements différentiels	01/01/2004	31/03/2004	23/04/2008	<input type="checkbox"/>
Sécheresse et réhydratation - Tassements différentiels	01/01/2004	31/03/2004	22/02/2008	<input type="checkbox"/>
Par une crue (débordement de cours d'eau) - Par ruissellement et coulée de boue				
Par submersion marine	31/10/2003	01/11/2003	23/05/2004	<input type="checkbox"/>
Sécheresse et réhydratation - Tassements différentiels	01/07/2003	30/09/2003	04/05/2007	<input type="checkbox"/>
Par une crue (débordement de cours d'eau) - Par ruissellement et coulée de boue	25/08/2002	26/08/2002	24/01/2003	<input type="checkbox"/>
Mouvement de terrain	24/11/2000	24/11/2000	14/06/2001	<input type="checkbox"/>
Par une crue (débordement de cours d'eau) - Par ruissellement et coulée de boue	23/11/2000	24/11/2000	14/06/2001	<input type="checkbox"/>
Par une crue (débordement de cours d'eau) - Par ruissellement et coulée de boue				
Par submersion marine	05/11/2000	06/11/2000	23/03/2001	<input type="checkbox"/>
Par une crue (débordement de cours d'eau) - Par ruissellement et coulée de boue				
Mouvement de terrain	05/11/2000	06/11/2000	29/12/2000	<input type="checkbox"/>
Mouvement de terrain	05/11/2000	06/11/2000	14/06/2001	<input type="checkbox"/>
Par une crue (débordement de cours d'eau) - Par ruissellement et coulée de boue	11/10/2000	11/10/2000	29/12/2000	<input type="checkbox"/>
Mouvement de terrain	11/10/2000	15/10/2000	14/06/2001	<input type="checkbox"/>
Par une crue (débordement de cours d'eau) - Par ruissellement et coulée de boue	06/06/2000	06/06/2000	22/11/2000	<input type="checkbox"/>
Par une crue (débordement de cours d'eau) - Par ruissellement et coulée de boue	23/10/1999	24/10/1999	19/03/2000	<input type="checkbox"/>
Mouvement de terrain	23/10/1999	24/10/1999	19/03/2000	<input type="checkbox"/>
Par une crue (débordement de cours d'eau) - Par ruissellement et coulée de boue	18/09/1999	19/09/1999	19/03/2000	<input type="checkbox"/>
Par une crue (débordement de cours d'eau) - Par ruissellement et coulée de boue	30/09/1998	30/09/1998	05/02/1999	<input type="checkbox"/>
Glissement de terrain	24/12/1996	25/12/1996	22/08/1998	<input type="checkbox"/>
Par une crue (débordement de cours d'eau) - Par ruissellement et coulée de boue	11/01/1996	12/01/1996	14/02/1996	<input type="checkbox"/>
Affaissement - Eboulement, chutes de pierres et de blocs				
Glissement de terrain	11/01/1996	12/01/1996	17/04/1996	<input type="checkbox"/>
Par une crue (débordement de cours d'eau) - Par ruissellement et coulée de boue	04/11/1994	06/11/1994	25/11/1994	<input type="checkbox"/>
Glissement de terrain	10/01/1994	11/01/1994	10/06/1994	<input type="checkbox"/>
Par une crue (débordement de cours d'eau) - Par ruissellement et coulée de boue	06/01/1994	13/01/1994	10/06/1994	<input type="checkbox"/>
Par une crue (débordement de cours d'eau) - Par ruissellement et coulée de boue	05/10/1993	10/10/1993	24/10/1993	<input type="checkbox"/>
Par une crue (débordement de cours d'eau) - Par ruissellement et coulée de boue	06/10/1992	06/10/1992	27/02/1993	<input type="checkbox"/>
Par une crue (débordement de cours d'eau) - Par ruissellement et coulée de boue	10/09/1992	10/09/1992	28/03/1993	<input type="checkbox"/>
Par une crue (débordement de cours d'eau) - Par ruissellement et coulée de boue	24/06/1992	24/06/1992	27/02/1993	<input type="checkbox"/>
Par une crue (débordement de cours d'eau) - Par ruissellement et coulée de boue	19/06/1992	19/06/1992	27/02/1993	<input type="checkbox"/>
Par une crue (débordement de cours d'eau) - Par ruissellement et coulée de boue	28/09/1991	30/09/1991	15/10/1992	<input type="checkbox"/>
Par submersion marine	28/09/1991	30/09/1991	27/02/1993	<input type="checkbox"/>
Par une crue (débordement de cours d'eau) - Par ruissellement et coulée de boue	25/02/1989	26/02/1989	25/07/1989	<input type="checkbox"/>
Par submersion marine	25/02/1989	26/02/1989	07/02/1990	<input type="checkbox"/>
Par une crue (débordement de cours d'eau) - Par ruissellement et coulée de boue	24/08/1983	24/08/1983	08/10/1983	<input type="checkbox"/>
Tempête (vent)	06/11/1982	10/11/1982	06/02/1983	<input type="checkbox"/>
Tempête (vent)	06/11/1982	10/11/1982	02/12/1982	<input type="checkbox"/>

Pour en savoir plus, chacun peut consulter en préfecture ou en mairie, le dossier départemental sur les risques majeurs, le document d'information communal sur les risques majeurs et, sur internet, le portail dédié à la prévention des risques majeurs : <https://www.georisques.gouv.fr/>

## Déclaration de sinistres indemnisés (suite)

en application des articles L 125-5 et R125-26 du Code de l'environnement

Préfecture : Nice - Alpes-Maritimes  
Commune : Nice

**Adresse de l'immeuble :**  
5 rue François Pellos - Palais Saint Lambert  
Parcelle(s) : LS0053  
06000 Nice  
France

Etabli le : \_\_\_\_\_

Vendeur : \_\_\_\_\_

ROUILLOT GAMBINI

Acquéreur : \_\_\_\_\_

## Argiles - Information relative aux travaux non réalisés

Conformément aux dispositions de l'article R125-24 du Code de l'environnement pris en son dernier alinéa :

*« En cas de vente du bien assuré et lorsqu'il dispose du rapport d'expertise qui lui a été communiqué par l'assureur conformément à l'article L. 125-2 du code des assurances, le vendeur joint à l'état des risques la liste des travaux permettant un arrêt des désordres existants non réalisés bien qu'ayant été indemnisés ou ouvrant droit à une indemnisation et qui sont consécutifs à des dommages matériels directs causés par le phénomène naturel de mouvements de terrain différentiels consécutifs à la sécheresse et à la réhydratation des sols survenus pendant la période au cours de laquelle il a été propriétaire du bien ».*

	Oui	Non
L'immeuble présente des désordres répondant aux critères énoncés dans l'article ci-dessus reproduit.	<input type="checkbox"/>	<input type="checkbox"/>

Le vendeur doit joindre à l'état des risques la liste des travaux non encore réalisés permettant un arrêt de ces désordres.

## Prescriptions de travaux

Pour le PPR « Séisme » approuvé le 28/01/2019, des prescriptions s'appliquent dans les cas suivants :

- Quelle que soit la zone et sous la condition "bâtiment, installation ou équipement appartenant à la catégorie d'importance IV." : référez-vous au règlement, page(s) 21

---

## Documents de référence

- > Règlement du PPRn Séisme, approuvé le 28/01/2019
- > Note de présentation du PPRn Séisme, approuvé le 28/01/2019

*Sauf mention contraire, ces documents font l'objet d'un fichier complémentaire distinct et disponible auprès du prestataire qui vous a fourni cet ERP.*

---

## Conclusions

L'Etat des Risques délivré par ORIOL DIAGNOSTICS IMMOBILIERS en date du 31/07/2024 fait apparaître que la commune dans laquelle se trouve le bien fait l'objet d'un arrêté préfectoral n°2023-065/DDTM/PRNT en date du 30/06/2023 en matière d'obligation d'Information Acquéreur Locataire sur les Risques Naturels, Miniers et Technologiques.

Selon les informations mises à disposition dans le Dossier Communal d'Information, le BIEN est ainsi concerné par :

- Le risque Séisme et par la réglementation du PPRn Séisme approuvé le 28/01/2019  
Des prescriptions de travaux existent selon la nature de l'immeuble ou certaines conditions caractéristiques.
- Le risque Inondation Par une crue (débordement de cours d'eau) et par le PPRn Inondation prescrit le 25/03/2020.  
A ce jour, aucun règlement ne permet de statuer sur la présence ou non de prescriptions de travaux pour ce PPR.
- Le risque sismique (niveau 4, sismicité Moyenne) et par la réglementation de construction parasismique EUROCODE 8

---

## Sommaire des annexes

- > Arrêté Préfectoral départemental n° 2023-065/DDTM/PRNT du 30 juin 2023
- > Cartographies :
  - Cartographie réglementaire du PPRn Débordement rapide (torrentiel), approuvé le 17/11/1999
  - Cartographie réglementaire du PPRn Séisme, approuvé le 28/01/2019
  - Cartographie réglementaire du PPRn Mouvement de terrain, approuvé le 16/03/2020
  - Cartographie réglementaire du PPRn Feu de forêt, approuvé le 07/02/2017
  - Fiche d'information des acquéreurs et des locataires sur la sismicité
  - Cartographie réglementaire de la sismicité
  - Fiche d'information des acquéreurs et des locataires sur le risque radon

*A titre indicatif, ces pièces sont jointes au présent rapport.*

AP n° 2023 – 065 / DDTM / PRNT

Nice, le **30 JUIN 2023**

**Arrêté préfectoral  
abrogeant l'arrêté n° 2022-109 du 4 juillet 2022 relatif à la liste des communes  
soumises à l'obligation d'information des acquéreurs et des locataires de biens  
immobiliers soumis à des risques naturels et technologiques majeurs**

Le préfet des Alpes-Maritimes  
Officier de la Légion d'Honneur  
Officier de l'Ordre National du Mérite

**Vu** le code général des collectivités territoriales ;

**Vu** le code de l'environnement, notamment les articles L. 125-5 à L. 125-7, R. 125-23 à R. 125-27 et R. 563-1 à R. 563-8 ;

**Vu** le code de la construction et de l'habitation, notamment ses articles L. 271-4 et L. 271-5 ;

**Vu** la loi n° 2021-1104 du 22 août 2021 portant lutte contre le dérèglement climatique et renforcement de la résilience face à ses effets ;

**Vu** le décret 2004-374 du 29 avril 2004 modifié relatif aux pouvoirs des préfets, à l'organisation et à l'action des services de l'État dans les régions et les départements ;

**Vu** le décret 2010-1254 du 10 octobre 2010 relatif à la prévention du risque sismique ;

**Vu** le décret n° 2022-1289 du 1er octobre 2022 relatif à l'information des acquéreurs et des locataires sur les risques ;

**Considérant** que l'article 236 de la loi du 22 août 2021 portant lutte contre le dérèglement climatique et renforcement de la résilience face à ses effets introduit plusieurs évolutions applicables depuis le 1<sup>er</sup> janvier 2023 ;

**Considérant** que le vendeur et le bailleur sont dans l'obligation d'informer l'acquéreur ou le locataire du bien sur l'état des risques ;

**Considérant** que l'état des risques est accessible sur le site Géorisques, à partir de l'onglet sur l'état des risques réglementés pour l'information des acquéreurs et des locataires (<https://errial.georisques.gouv.fr>),

**Sur proposition** du directeur départemental des territoires et de la mer des Alpes-Maritimes ;

## ARRÊTE

### Article 1er :

L'arrêté préfectoral n°2022-109 du 4 juillet 2022 dressant la liste des communes dans lesquelles s'applique l'obligation d'information des acquéreurs et des locataires de biens immobiliers sur les risques naturels et technologiques majeurs est abrogé à compter de la date de publication du présent arrêté.

### Article 2 :

Les documents cités à l'article R. 125-24 du code de l'environnement relatif à l'information des acquéreurs et des locataires de biens immobiliers sur les risques naturels et technologiques majeurs, les risques miniers et la pollution des sols sont consultables en préfecture (direction départementale des territoires et de la mer), sous-préfecture, mairies concernées et également sur les sites suivant :

- <http://www.alpes-maritimes.gouv.fr/Politiques-publiques/Environnement-risques-naturels-et-technologiques/Les-risques-naturels-et-technologiques>
- <http://www.georisques.gouv.fr>
- <https://catastrophes-naturelles.ccr.fr/les-arretes>

### Article 3 :

Le présent arrêté sera publié au recueil des actes administratifs de la préfecture des Alpes-Maritimes. Une copie est adressée aux maires des communes concernées par les modifications opérées par le présent arrêté et à la chambre départementale des notaires.

### Article 4 :

Le présent arrêté peut faire l'objet d'un recours contentieux auprès du tribunal administratif de Nice dans un délai de deux mois à compter de sa publication au recueil des actes administratifs de la préfecture des Alpes-Maritimes

Il est possible de déposer le recours devant le Tribunal administratif par la voie électronique via l'application internet « Télérecours citoyens » sur l'adresse suivante :

<https://www.telerecours.fr/>.

### Article 5 :

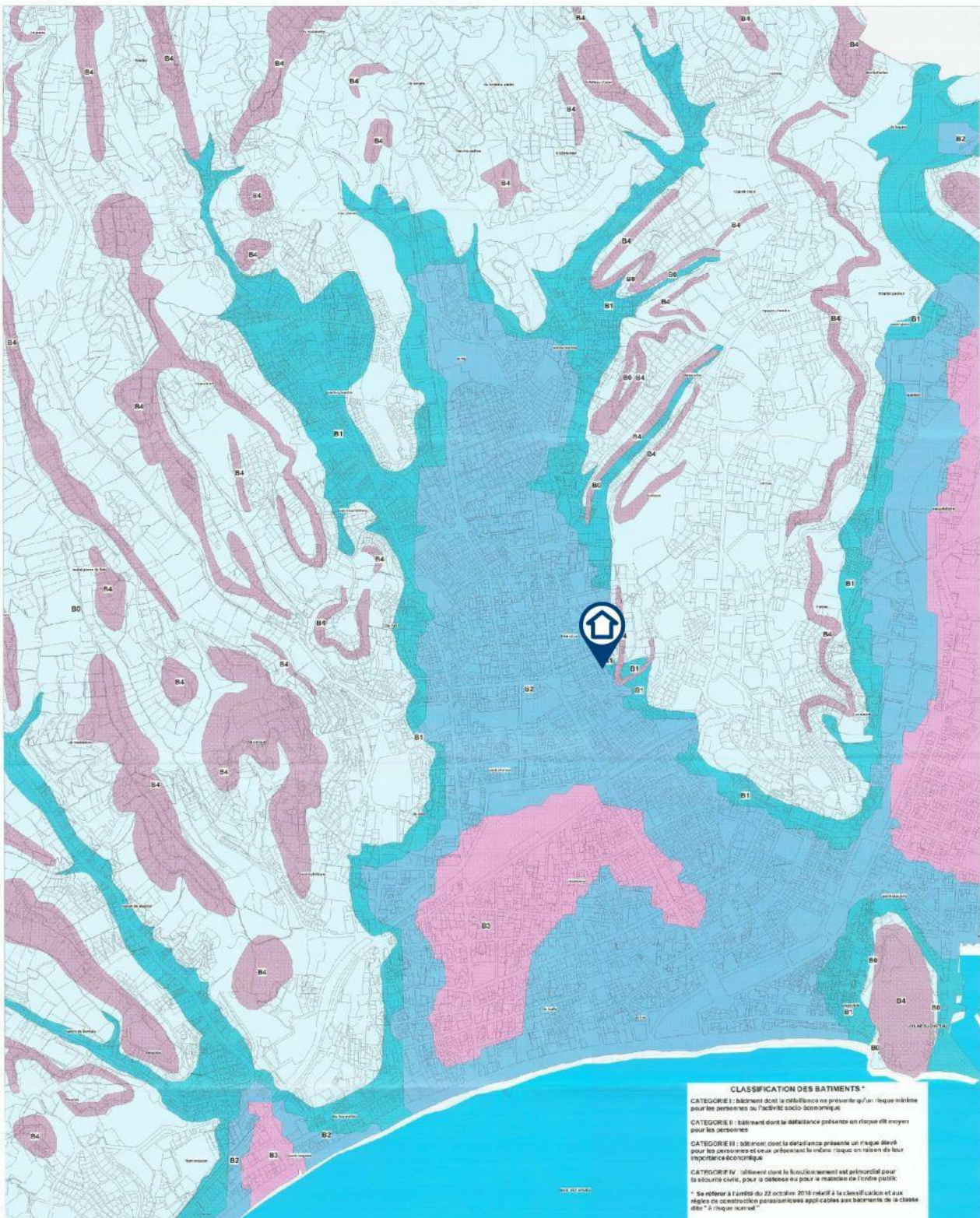
Le secrétaire général de la préfecture des Alpes-Maritimes, le directeur départemental des territoires et de la mer et les maires des communes concernées par les modifications opérées par le présent arrêté sont chargés, chacun en ce qui le concerne, de l'exécution du présent arrêté.

Pour le préfet,  
Le Secrétaire Général  
SG 4522



Philippe LOOS





**CLASSIFICATION DES BATIMENTS \***

CATEGORIE I : bâtiment dont la destination ne présente qu'un risque minime pour les personnes ou l'activité socio-économique

CATEGORIE II : bâtiment dont la destination présente un risque dit moyen pour les personnes

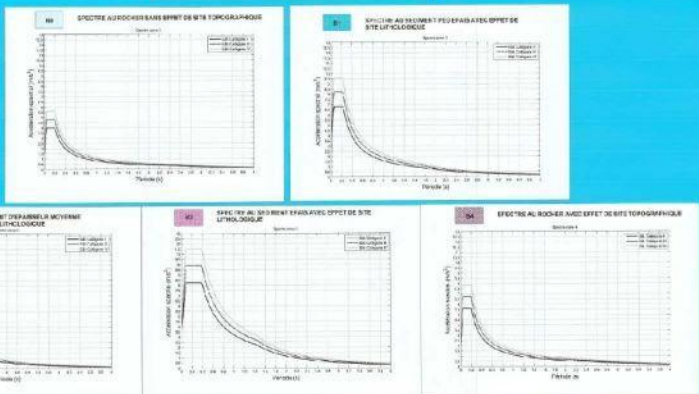
CATEGORIE III : bâtiment dont la destination présente un risque élevé pour les personnes et/ou où existent le même risque en raison de leur importance économique

CATEGORIE IV : bâtiment dont le fonctionnement est primordial pour la sécurité civile, pour la culture ou pour le patrimoine de l'édifice

\* Se référer à l'article 22 de l'arrêté du 22 octobre 2019 relatif à la classification et aux règles de construction parasismiques applicables aux bâtiments de la classe dite "à risque élevé"

LEGENDE		ECHELLE 1/5000e	
	Zone B0 : Rocher sans effet de site topographique		Zone B1 : Sédiment peu épais avec effet de site lithologique
	Zone B2 : Sédiment d'épaisseur moyenne, avec effet de site lithologique		Zone B3 : Sédiment épais avec effet de site lithologique
	Zone B4 : Rocher avec effet de site topographique		

**SPECTRES DE REPOSE DES BATIMENTS A L'ACTION SISMIQUE**



4.4

**COMMUNE DE NICE**

**PLAN DE PREVENTION  
DU RISQUE SISMIQUE**

Microzonage sismique / Date : 2016-01-04

Echelle : 1/5000

JANVIER 2013

PROJETANT: M. P. 22 JAN 2013  
 COORDONATEUR: M. P. 17 JAN 2013  
 ELABORE: M. P. 14 JAN 2013  
 APPROBATION: M. P. 28 JAN 2013

DIRECTION DEPARTEMENTALE DES TERRITOIRES ET DE LA MER  
 SERVICE DEPLACEMENTS RISQUES SECURITE




**zonage PPR MVT**

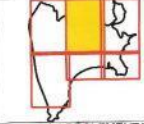
- zone rouge
- zone bleue
- emprise du PPR MVT de Cimiez

**Cadastre**

- parcelle
- cours d'eau
- bâti




**COMMUNE DE NICE**  
**PLAN DE PRÉVENTION DES RISQUES**  
**NATURELS PRÉVISIBLES RELATIF**  
**AUX MOUVEMENTS DE TERRAIN**



**ZONAGE RÉGLEMENTAIRE**  
 PLANCHE 3

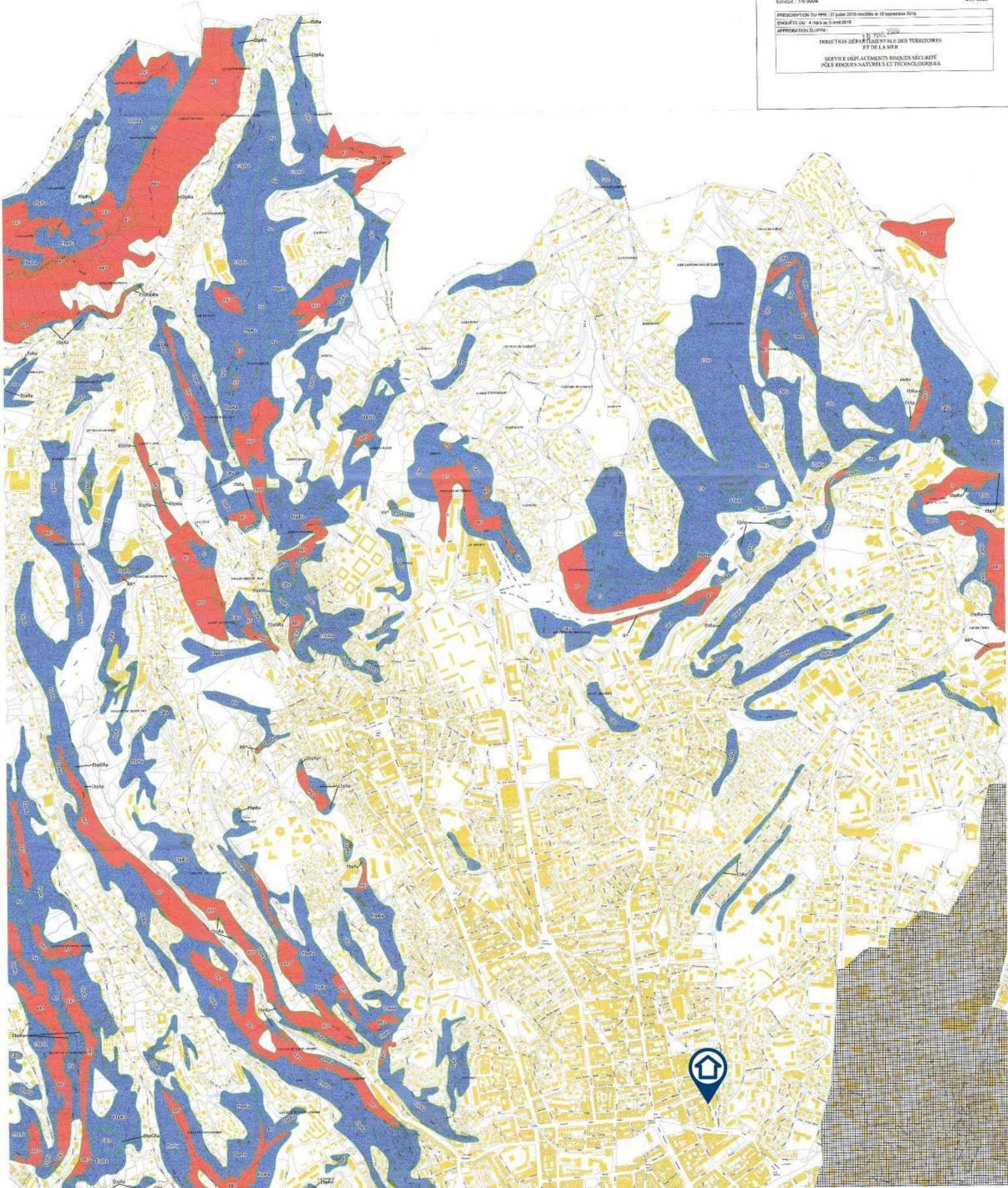
*Dr. Philippe M. Mariani*  
 Directeur

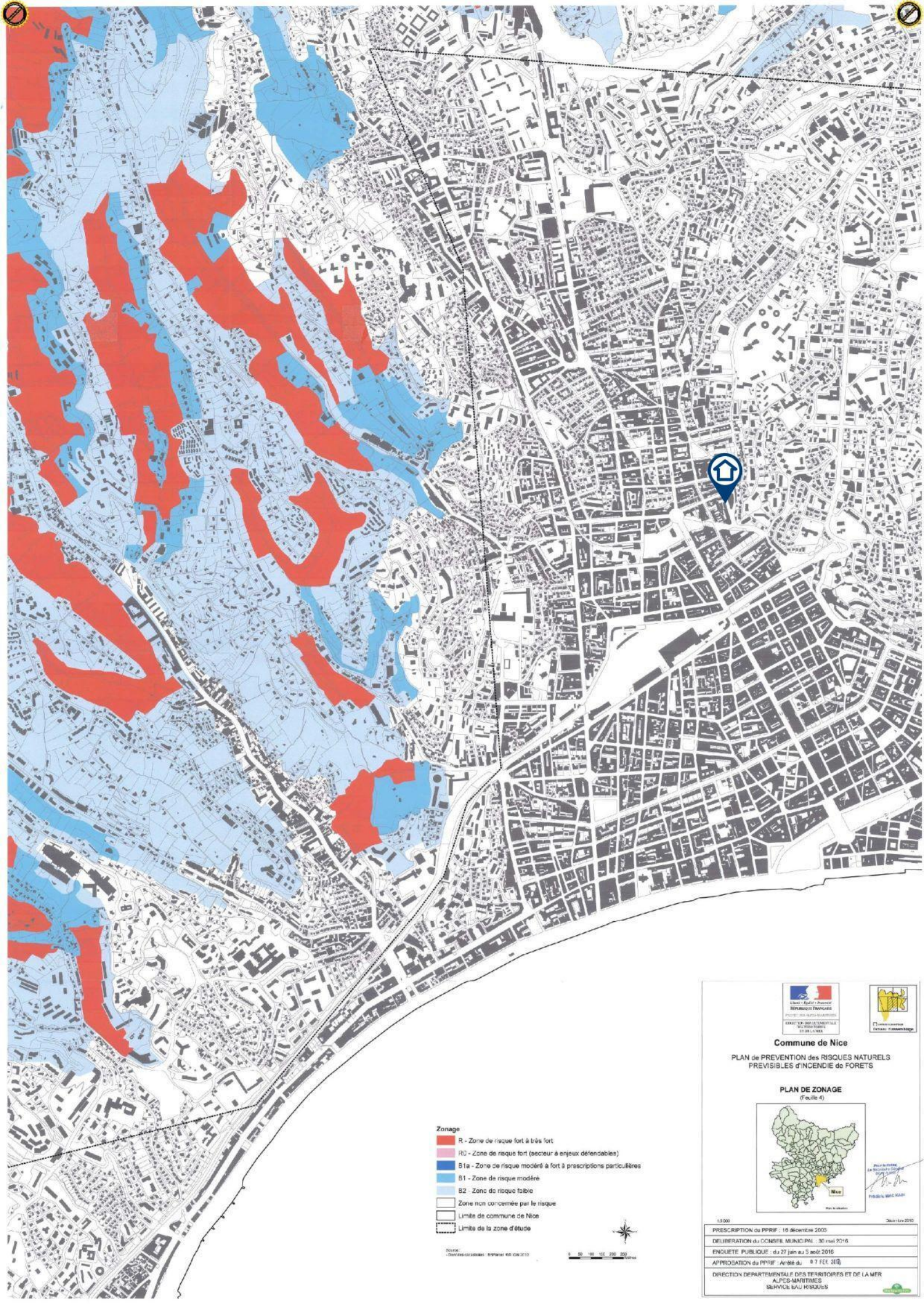
Échelle : 1:5 000  
 Juin 2020

DESCRIPTION DU PPR : 27 juillet 2010 modifiée le 18 septembre 2019  
 DÉCRET DU : 4 mars et 5 avril 2019  
 APPROBATION DU PPR :

M. le Maire


DIRECTION DÉPARTEMENTALE DES TERRITOIRES  
 ET DE LA MER  
 SERVICE DÉPLACEMENTS RISQUES SECURITE  
 PÔLES RISQUES NATURELS ET TECHNOLOGIQUES





- Zonage**
- R - Zone de risque fort à très fort
  - RD - Zone de risque fort (secteur à enjeux défendables)
  - B1a - Zone de risque modéré à fort à prescriptions particulières
  - B1 - Zone de risque modéré
  - B2 - Zone de risque faible
  - Zone non concernée par le risque
  - Limite de commune de Nice
  - Limite de la zone d'étude

Source : DRAAF-PDRS-CCRI/DRAP - IGN - IGN 2013



**Commune de Nice**

PLAN DE PREVENTION des RISQUES NATURELS PREVISIBLES d'INCENDIE de FORETS

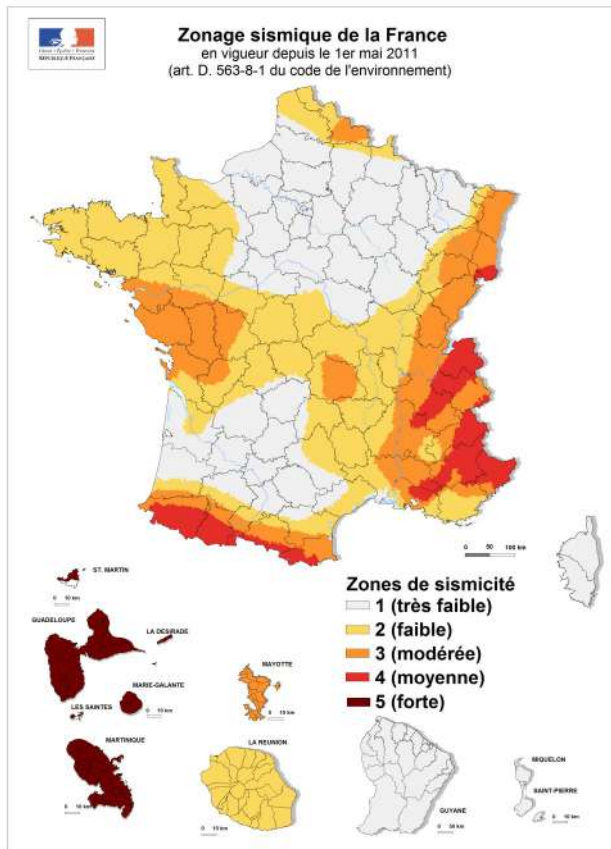
**PLAN DE ZONAGE**  
(Feuille 4)



Plan de Prévention des Risques Naturels Prévisibles d'Incendie de Forêts  
PRNPN

1:1000	30mars2010
PRESCRIPTION du PPRIF : 18 décembre 2003	
DELIBERATION du CONSEIL MUNICIPAL : 30 mai 2016	
ENQUETE PUBLIQUE : du 27 juin au 5 août 2016	
APPROBATION du PPRIF : Arrêté du 07 FÉV. 2016	
DIRECTION DEPARTEMENTALE DES TERRITOIRES ET DE LA MER ALPES-MARTIMES SERVICES DES RISQUES	

**Le zonage sismique sur ma commune**



**Le zonage sismique de la France:**

Les données de sismicité instrumentale et historique et des calculs de probabilité permettent d'aboutir à l'élaboration d'un zonage sismique. Cette analyse probabiliste représente la possibilité pour un lieu donné, d'être exposé à des secousses telluriques. Elle prend en compte la répartition spatiale non uniforme de la sismicité sur le territoire français et a permis d'établir la cartographie ci-contre qui découpe le territoire français en 5 zones de sismicité: **très faible, faible, modérée, moyenne, forte**. Les constructeurs s'appuient sur ce zonage sismique pour appliquer des dispositions de constructions adaptées au degré d'exposition **au risque sismique**.

**La réglementation distingue quatre catégories d'importance (selon leur utilisation et leur rôle dans la gestion de crise):**

- I – bâtiments dans lesquels il n'y a aucune activité humaine nécessitant un séjour de longue durée**
- II – bâtiments de faible hauteur, habitations individuelles**
- III – établissements recevant du public, établissements scolaires, logements sociaux**
- IV – bâtiments indispensables à la sécurité civile et à la gestion de crise (hôpitaux, casernes de pompiers, préfectures ...)**

Pour les bâtiments neufs		1	2	3	4	5
I		Aucune exigence				
II		Aucune exigence		Règles CPMI-EC8 Zones 3/4	Règles CPMI-EC8 Zone 5	
		Aucune exigence	Eurocode 8			
III		Aucune exigence	Eurocode 8			
IV		Aucune exigence	Eurocode 8			

**Si vous habitez, construisez votre maison ou effectuez des travaux :**

- en **zone 1**, aucune règle parasismique n'est imposée ;
- en **zone 2**, aucune règle parasismique n'est imposée sur les maisons individuelles et les petits bâtiments. Les règles de l'Eurocode 8 sont imposées pour les logements sociaux et les immeubles de grande taille ;
- en **zone 3 et 4**, des règles simplifiées appelées CPMI –EC8 zone 3/4 peuvent s'appliquer pour les maisons individuelles;
- en **zone 5**, des règles simplifiées appelées CPMI-EC8 zone 5 peuvent s'appliquer pour les maisons individuelles.

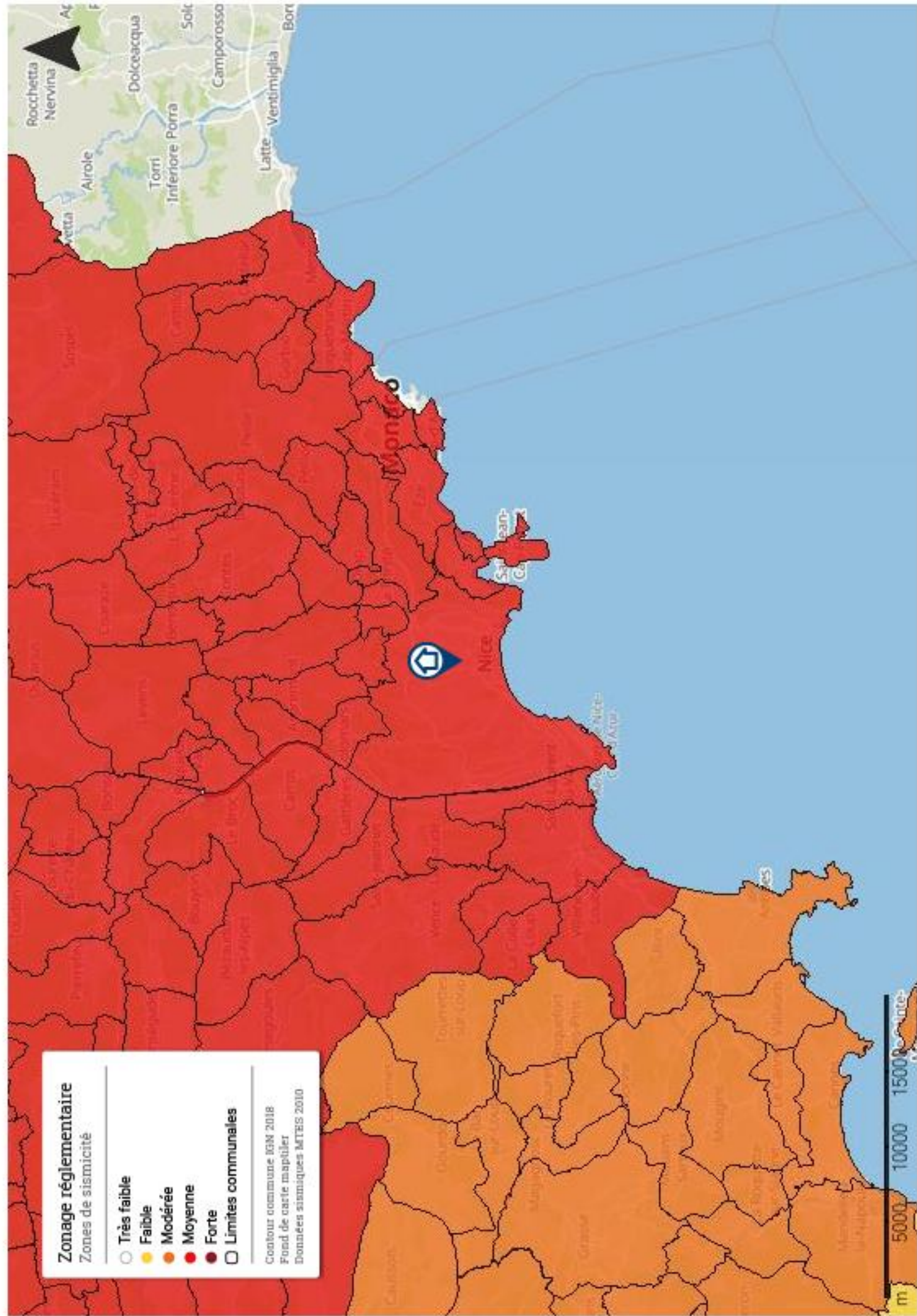
**Pour connaître, votre zone de sismicité:** <https://www.georisques.gouv.fr/> - rubrique « Connaître les risques près de chez moi »

**Le moyen le plus sûr pour résister aux effets des séismes est la construction parasismique : concevoir et construire selon les normes parasismique en vigueur, tenir compte des caractéristiques géologiques et mécaniques du sol.**

**Pour en savoir plus:**

Qu'est-ce qu'un séisme, comment mesure-t-on un séisme ? → <https://www.georisques.gouv.fr/minformer-sur-un-risque/seisme>

**Que faire en cas de séisme ?** → <https://www.georisques.gouv.fr/me-preparer-me-protger/que-faire-en-cas-de-seisme>



**Zonage réglementaire**

Zones de sismicité

- Très faible
- Faible
- Modérée
- Moyenne
- Forte
- Limites communales

Contour commune IGM 2018  
 Fond de carte mapitiler  
 Données sismiques MTEIS 2010

5000 10000 15000 m

## Le zonage radon sur ma commune

### Le zonage à potentiel radon des sols France métropolitaine



### Qu'est-ce que le radon?

Le radon est un gaz radioactif naturel inodore, incolore et inerte chimiquement. Il est issu de la désintégration de l'uranium et du radium présents dans le sol et les roches.

Le radon est présent partout : dans l'air, le sol, l'eau avec une concentration très variable d'un lieu à l'autre suivant de nombreux facteurs : pression, température, porosité, ventilation...

Dans l'air extérieur, le radon se dilue rapidement et sa concentration moyenne reste généralement très faible. Par contre, dans les espaces clos comme les bâtiments, il peut s'accumuler et atteindre parfois des concentrations élevées.

Les zones les plus concernées par des niveaux élevés de radon dans les bâtiments sont celles ayant des formations géologiques naturellement riches en uranium (sous-sols granitiques et volcaniques).

La concentration en radon se mesure en becquerel par mètre cube d'air (Bq/m<sup>3</sup>) et le niveau moyen de radon dans l'habitat français est inférieur à 100 Bq/m<sup>3</sup>. Il existe néanmoins d'importantes disparités liées aux caractéristiques du sol, mais aussi du bâtiment et de sa ventilation. La concentration varie également selon les habitudes de ses occupants en matière d'aération et de chauffage.

### Quel est le risque pour la santé ?

Le radon est classé comme cancérigène certain pour le poumon depuis 1987 (Centre international de recherche sur le cancer de l'OMS). En effet, le radon crée, en se désintégrant, des descendants solides radioactifs (polonium, bismuth, plomb) qui peuvent se fixer sur les aérosols de l'air et, une fois inhalés, se déposer le long des voies respiratoires en provoquant leur irradiation.

À long terme, l'inhalation du radon conduit à augmenter le risque de développer un cancer du poumon. Cette augmentation est proportionnelle à l'exposition cumulée tout au long de sa vie.

En France, le radon est la seconde cause de cancer du poumon, après le tabac, et on estime qu'environ 3000 décès par an lui sont imputables. Qui plus est, pour une même exposition au radon, le risque de développer un cancer du poumon est environ 20 fois plus élevé pour un fumeur que pour un non-fumeur.

### Comment connaître l'exposition au radon dans son habitation ?

Le seul moyen de connaître son niveau d'exposition au radon est de le mesurer grâce à des détecteurs (dosimètres radon) pendant au moins de 2 mois en période de chauffe (mi-septembre à fin avril) dans les pièces aux niveaux les plus bas occupés (séjour et chambre de préférence). En effet, le radon provenant principalement des sols sous les bâtiments, les expositions les plus élevées se situent généralement dans les lieux de vie les plus proches du sol.

Les détecteurs sont commercialisés et analysés par des laboratoires spécialisés (renseignements disponibles sur les sites internet mentionnés dans les contacts utiles ci-dessous). Des détecteurs peuvent également être mis à disposition ponctuellement lors de campagnes de prévention (renseignements auprès de sa commune, de l'agence régionale de santé (ARS) ou de la direction régionale de l'environnement, de l'aménagement et du logement (DREAL)).

Il est recommandé d'avoir un niveau de radon dans son logement inférieur au niveau de référence fixé à 300 Bq/m<sup>3</sup>, et plus généralement, le plus bas raisonnablement possible.

### Comment réduire l'exposition au radon dans son habitation ?

Des solutions techniques existent pour réduire la concentration en radon dans son habitation :

- ✓ aérer quotidiennement son domicile par l'ouverture des fenêtres au moins 10 minutes par jour ;
- ✓ ne pas obstruer les entrées et les sorties d'air, quand elles existent, et les nettoyer régulièrement ;
- ✓ veiller à l'entretien régulier du système de ventilation, quand il existe, et à changer les filtres régulièrement.

Les travaux d'aménagement suivants permettent également de réduire la concentration en radon dans son habitation :

- ✓ assurer l'étanchéité de l'interface entre le bâtiment et le sol vis-à-vis du passage du radon (fissures, joints sol/mur, passages des réseaux) ;
- ✓ améliorer, rétablir ou mettre en œuvre une ventilation naturelle ou mécanique dans le soubassement de son domicile.

Les solutions techniques sont à choisir et à adapter à son bâtiment. Aussi, il est conseillé de faire appel à des professionnels du bâtiment qui pourront réaliser un diagnostic de la situation et aider à choisir les solutions les plus adaptées. Une fois ces solutions mises en œuvre, il est recommandé de vérifier leur efficacité en réalisant de nouvelles mesures de radon.

## Information acquéreur – locataire (IAL – article L.125-5 du CE) sur le risque radon

### Le potentiel radon des sols

Le potentiel radon des sols représente la capacité du sol à émettre du radon. Il prend en compte la richesse en uranium et radium présents dans les roches du sous-sol, la porosité du sol ainsi que plusieurs facteurs géologiques particuliers pouvant favoriser la remontée du radon vers la surface comme les failles, les cavités souterraines, les zones minières...

Il ne permet pas de connaître la concentration dans son habitation et donc son exposition réelle au radon qui dépend aussi de la qualité de la construction et de son mode de vie. Il permet toutefois d'émettre certaines recommandations selon son intensité.

### Recommandations pour un logement situé dans une commune à potentiel radon significatif (zone 3)

Il est recommandé de procéder au mesurage du radon dans son logement dans des pièces aux niveaux les plus bas occupés. Le nombre de détecteurs à placer dépend de la surface du bâtiment, avec a minima deux détecteurs à positionner de préférence dans le séjour et une chambre.

Si les résultats sont inférieurs au niveau de référence de 300 Bq/m<sup>3</sup>, aucune action particulière n'apparaît aujourd'hui nécessaire, à l'exception des bonnes pratiques en termes de qualité de l'air intérieur de son logement (aération quotidienne de son logement par ouverture des fenêtres au moins dix minutes par jour, pas d'obstruction des systèmes de ventilation...).

Si les résultats dépassent légèrement le niveau de référence, il est recommandé de mettre en œuvre des solutions techniques pour réduire l'exposition au radon dans son habitation. De nouvelles mesures sont à réaliser à l'issue de la réalisation des travaux pour vérifier leur efficacité.

Si les résultats dépassent fortement le niveau de référence (> 1000 Bq/m<sup>3</sup>), il est fortement recommandé de mettre en œuvre des solutions techniques pour réduire l'exposition au radon dans son habitation. Les solutions sont à choisir et à adapter au bâtiment. Aussi, il est conseillé de faire appel à des professionnels du bâtiment qui pourront réaliser un diagnostic de la situation et aider à choisir les solutions les plus adaptées. Ces solutions peuvent être mises en œuvre progressivement en fonction des difficultés de réalisation ou de leur coût. À l'issue des travaux, il convient de réaliser de nouvelles mesures de radon pour vérifier leur efficacité.

Quel que soit le niveau de radon mesuré dans son logement, si des travaux de rénovation énergétique sont engagés (changement des fenêtres...), il convient de s'assurer du maintien d'un taux de renouvellement de l'air suffisant et d'aérer quotidiennement son logement par ouverture des fenêtres au moins dix minutes par jour. De nouvelles mesures de radon sont également conseillées pour connaître l'évolution de sa situation.

### Pour en savoir plus – contacts utiles

Ministère de la transition écologique et de la cohésion des territoires : [www.georisques.gouv.fr](http://www.georisques.gouv.fr)  
Ministère de la santé et de la prévention : <https://sante.gouv.fr/sante-et-environnement/batiments/article/radon>  
Au niveau régional :  
ARS (santé, environnement) : [www.ars.sante.fr](http://www.ars.sante.fr)  
DREAL (logement) : <https://www.ecologie.gouv.fr/services-deconcentres-des-ministeres>  
Informations sur le radon :  
Institut de radioprotection et de sûreté nucléaire (risque, mesure) : [www.irsn.fr/radon](http://www.irsn.fr/radon)

**ODIM**  
**ORIOI Patrick**  
**22 avenue Auguste Bercy**  
**06100 NICE**  
**N° Siret : 517 716 684 00017**

**SELARL ROUILLOT GAMBINI**  
**12 boulevard Carabacel**  
**06000 NICE**

A l'attention de **ROUILLOT Maxime**

**NICE, le mercredi 31 juillet 2024**

Lettre recommandée avec accusé de réception

Nos références : **SUCCESSION CARLOT 6593 31.07.24 GAZ**

**Objet** : Interruption d'alimentation gaz par suite d'un **Danger Grave et Immédiat**.

Madame, Monsieur,

En complément de mon appel téléphonique du **31/07/2024**, qui vous informait de la nécessité d'interrompre immédiatement tout ou partie de l'installation gaz située

Nature : **Appartement**  
Adresse : **Palais Saint Lambert 5 rue François Pellos**  
**06000 NICE**  
Etage : **1er**  
Porte : **Droite face**  
Numéro de lot : **11**

Et d'apposer les étiquettes de **Danger Grave et Immédiat** sur les parties de l'installation gaz concernées conformément à l'ordre de mission (verbal ou écrit) que vous m'avez confié, au code civil (loi L 441 et loi 2003-08 du 3 janvier 2003 article 17), à l'ordonnance n° 2005-655 du 8 juin 2005, l'arrêté du 12 février 2014 modifiant l'arrêté du 6 avril 2007 modifié par l'arrêté du 24 aout 2010, et l'arrêté du 23 février 2018.

Vous trouverez en annexe le **rapport de l'état de l'installation intérieure de gaz** et un rappel des **obligations** incombant au propriétaire.

Vous en souhaitant bonne réception, je vous prie d'agréer, l'expression de mes salutations distinguées.

**ODIM**  
**ORIOI Patrick**

**ODIM**  
~~22 avenue Auguste Bercy 06100 Nice~~  
~~Tél. 06 86 00 11 70~~  
~~SIRET 517 716 684 00017 NAF 7120 B~~  
~~oriol.odim@gmail.com~~

# Déclaration d'absence de sinistre indemnisé

En application des articles L 125-5 et R125-6 du Code de l'environnement

## ATTESTATION SUR L'HONNEUR

Je soussigné, **SUCCESSION CARLOT Edouard** sis 5 Rue François Pellos 06000 NICE  
atteste par la présente,

- que mon bien situé,  
Palais Saint Lambert  
5 rue François Pellos  
06000 NICE

N'a fait l'objet d'aucune indemnisation au titre d'un ou plusieurs arrêtés de catastrophe naturelle ou technologique, pendant la période où j'ai été propriétaire. (En application des dispositions du code des assurances)

et

- Qu'aucune information concernant une indemnisation antérieure ne m'a été transmise.

Fait pour valoir ce que de droit,

Rédigé et signé en deux exemplaires.

Fait le **31/07/2024**, à **NICE**